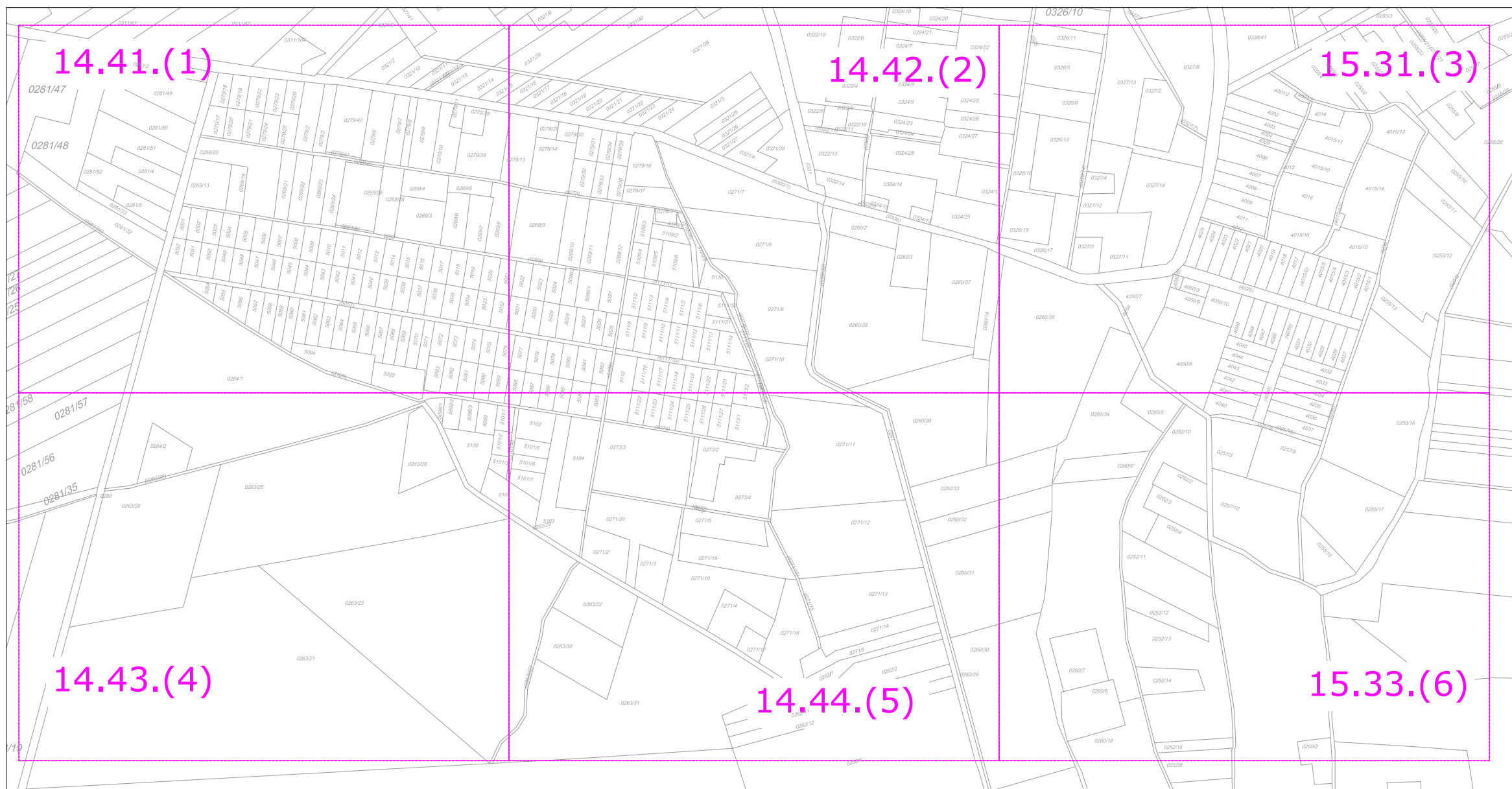


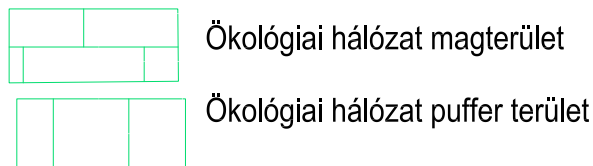


KUNSZENTMIKLÓS Kunbábony szabályozása m=1:2000

Szelvényezés és jelmagyarázat



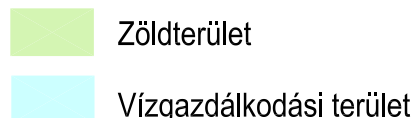
IRÁNYADÓ ELEM (beépítésre szánt terület nem jelölhető ki)



HATÁRVONALAK

- Belterületi határ (hatályos)
- Tervezett belterületi-, és beépítésre szánt területi határ (egyúttal övezeti határ)

FELÜLETTEL JELÖLT SZABÁLYOZÁSI ELEMÉK (színváltás egyúttal övezeti váltás is)



VONALAS SZABÁLYOZÁSI ELEMÉK

- Övezeti határ (külön jel nélkül a közterületi telekhatár)
- Védőterület határa
- Szabályozási vonal (külön jel nélkül a közterületi telekhatár)
- Út tengelye

KÖZMŰVEK

- Ivóvíz távvezeték
- Távközlési és műsorszóró hálózat (földkábel)
- Középfeszültségű légvezeték



MŰVI ÉRTÉKVÉDELEM

- Régészeti lelőhely
- Helyi védett épület (39/2017.(XII.22.) önkormányzati rendelet alapján)

TERMÉSZETVÉDELEM

- N2000 NATURA 2000 terület határa
- Tt Természeti terület

- 95 mBf
- 100 mBf

Övezeti-, építési övezeti jelek

- Mk-1 Má-1 Má-2 Mezőgazdasági terület övezetei
- Z-1 Z-3 Zöldterületi övezet
- Ev Eg Erdőterületi övezetek
- Lf-1 Lf-2 Falusias lakóterület építési övezetei



ÉPÍTÉSZMŰHELY KFT.
Kecskemét, Wesselényi u.1.
Telefon, fax: 76/482-916
Email: epitmuh@bionline.hu
Ügyvezető: Vas Tibor
Felelős tervező:
Szilberhorn Erzsébet
TT1E-03-105
Munkatárs:

Megbízó: Kunszentmiklós Város Önkormányzata

Tárgy: **KUNSZENTMIKLÓS**
Szabályozási terv

Munkarész: 2/2019.(II.21.) önkormányzati rendelet 3. melléklete
Lépték: 1:2 000
Munkaszám: 17/2472
Dátum: 2019.

Rajzszám: **SZ-3**

Az alaptérkép állami alapadatok felhasználásával - a Nemzeti Kataszteri Program Kft -től beszerzett 2017. 01. 01-i nyilvántartási térkép adatbázis alapján készült.