

KUNSZENTMIKLÓS VÁROS INTEGRÁLT TELEPÜLÉSFEJLESZTÉSI STRATÉGIÁJA

„Tervezet – egyeztetési változat”



2015. április

Készült: Belügyminisztérium megbízásából
Projekt azonosító: DAOP - 6.2.1/13/K-2014-0002

Készítette: ITS DA Konzorcium

TRENECON COWI Tanácsadó és Tervező Kft.
(konzorciumvezető)

MAPI Magyar Fejlesztési Iroda Zrt.
(konzorcium tagja)

TRENECON COWI

map

SZÉCHENYI 2020



MAGYARORSZÁG
KORMÁNYA

Európai Unió
Európai Regionális
Fejlesztési Alap



BEFEKTETÉS A JÖVŐBE

KÖZREMŰKÖDŐ SZAKÉRTŐK:

Projektvezető	Dócsné Balogh Zsuzsanna
Régiós koordinátor	Tendli Krisztina
Megyei koordinátor	Fürstand Attila
Felelős tervező	Dr. Csonkáné Gulyás Anett Rita
Településtervező	Kotsis István
Településtervezési zöldfelületi és tájrendezési szakági szakértő	Mohácsi Sándor
Településtervezési közlekedési szakági szakértő	Horváth Balázs
Társadalompolitikai szakértő	Szeleccki István
Gazdaságfejlesztési szakértő	Dr. Csonkáné Gulyás Anett Rita
Antiszegregációs szakértő	Bernáth Péter
Környezetvédelmi szakértő	Ádány Mihály
Műemlékvédelmi szakértő	Zelenákné Keresztes Brigitta

TOVÁBBI KÖZREMŰKÖDŐK:

Kunszentmiklós Város Önkormányzata



Tartalomjegyzék

1	BEVEZETÉS, ELŐZMÉNYEK	7
2	HELYZETELEMZÉS ÖSSZEFOGLALÁSA	10
2.1	A VÁROSI SZINTŰ HELYZETELEMZÉS ÖSSZEFOGLALÁSA	10
2.2	A VÁROSRÉSZI SZINTŰ HELYZETELEMZÉS ÖSSZEFOGLALÁSA	26
3	KÖZÉPTÁVÚ CÉLOK ÉS AZOK ÖSSZEFÜGGÉSEI	30
3.1	JÖVŐKÉP	33
3.2	A STRATÉGIAI FEJLESZTÉSI CÉLOK MEGHATÁROZÁSA	34
3.2.1	Városi szintű középtávú tematikus célok	34
3.2.2	Városrészi szintű területi célok	37
3.3	A TEMATIKUS ÉS A TERÜLETI CÉLOK KÖZÖTTI ÖSSZEFÜGGÉSEK BEMUTATÁSA	48
4	A MEGVALÓSÍTÁST SZOLGÁLÓ BEAVATKOZÁSOK	55
4.1	AKCIÓTERÜLETEK KIJELÖLÉSE, A KIJELÖLÉS ÉS LEHATÁROLÁS INDOKLÁSA	55
4.2	AZ EGYES AKCIÓTERÜLETEKEN MEGVALÓSÍTANDÓ FEJLESZTÉSEK ÖSSZEFOGLALÓ BEMUTATÁSA	59
4.2.1	A Petőfi lakótelep és Ipari Park akcióterületi projektek	59
4.2.2	Városmag központi akcióterületi projektek	61
4.2.3	Antiszegregációs akcióterület	72
4.3	AZ AKCIÓTERÜLETEKEN KÍVÜL VÉGREHAJTANDÓ, A TELEPÜLÉS EGÉSZÉ SZEMPONTJÁBÓL JELENTŐS FEJLESZTÉSEK	73
4.3.1	Kulcsprojektek	73
4.3.2	Hálózatos projektek	79
4.3.3	Egyéb projektek	81
4.4	A TERVEZETT FEJLESZTÉSEK ILLESZKEDÉSE A STRATÉGIAI CÉLJAIHOZ	87
4.5	A FEJLESZTÉSEK ÜTEMEZÉSE	94
4.6	AZ AKCIÓTERÜLETI FEJLESZTÉSEK ÖSSZEHANGOLT, VÁZLATOS PÉNZÜGYI TERVE	99
5	ANTI-SZEGREGÁCIÓS PROGRAM	113
5.1	A TELEPÜLÉS SZEGREGÁTUMAINAK ÉS SZEGREGÁCIÓ ÁLTAL VESZÉLYEZTETETT TERÜLETEINEK BEMUTATÁSA	113
5.2	AZ ELMÚLT ÉVEKBEN MEGVALÓSÍTOTT, A SZEGREGÁTUMOKAT ÉRINTŐ BEAVATKOZÁSOK	116
5.3	ANTI-SZEGREGÁCIÓS INTÉZKEDÉSI TERV	118
5.3.1	A szegregáció mérséklését vagy megszüntetését célzó intézkedések	118
5.3.2	A tervezett fejlesztések szegregációs hatásainak kivédésére hozott intézkedések	128
5.3.3	A szegregációt okozó folyamatok megváltoztatására, hatásuk mérséklésére teendő intézkedések	128
6	A STRATÉGIA KÜLSŐ ÉS BELSŐ ÖSSZEFÜGGÉSEI	128
6.1	KÜLSŐ ÖSSZEFÜGGÉSEK	128
6.1.1	Illeszkedés EU 2020 tematikus célkitűzéseihez	128
6.1.2	Illeszkedés az országos és megyei területfejlesztési tervdokumentumokhoz	134
6.1.3	Egyéb helyi fejlesztési és rendezési dokumentumokkal való kapcsolat	140
6.2	BELSŐ ÖSSZEFÜGGÉSEK	147
6.2.1	A célok és a helyzetértékelésben bemutatott problémák kapcsolata	147
6.2.2	A célok logikai összefüggései	170
6.2.3	A stratégia megvalósíthatósága	176
6.2.4	A célok megvalósítása érdekében tervezett tevékenységek egymásra gyakorolt hatása ..	176
7	A STRATÉGIA MEGVALÓSÍTHATÓSÁGÁNAK FŐBB KOCKÁZATAI	184
8	A MEGVALÓSÍTÁS ESZKÖZEI ÉS NYOMON KÖVETÉSE	187
8.1	A CÉLOK ELÉRÉSÉT SZOLGÁLÓ FEJLESZTÉSI ÉS NEM BERUHÁZÁSI JELLEGŰ ÖNKORMÁNYZATI TEVÉKENYSÉGEK	187

8.2	AZ ITS MEGVALÓSÍTÁSÁNAK SZERVEZETI KERETEI.....	189
8.2.1	A városfejlesztés jelenlegi szervezeti rendszere.....	189
8.2.2	Az ITS megvalósításának intézményi háttere.....	191
8.3	A TELEPÜLÉSKÖZI KOORDINÁCIÓ MECHANIZMUSAI, EGYÜTTMŰKÖDÉSI JAVASLATOK.....	192
8.4	A PARTNERSÉG BIZTOSÍTÁSA AZ ITS KÉSZÍTÉSE ÉS MEGVALÓSÍTÁSA SORÁN.....	193
8.5	MONITORING RENDSZER KIALAKÍTÁSA.....	195
8.5.1	Az ITS intézkedéseivel kapcsolódó output és eredményindikátorok meghatározása.....	195
8.5.2	A monitoring rendszer működtetési mechanizmusának meghatározása.....	209
RÖVIDÍTÉSJEGYZÉK.....		212
MELLÉKLETEK.....		212



Táblázatjegyzék

1. táblázat: SWOT Analízis	14
2. táblázat: Városrészek lehatárolása	26
3. táblázat: Városrészek funkciói.....	30
4. táblázat: A Városrészek és tematikus célok összefüggése	50
5. táblázat: Stratégiai célok és projektípusok kapcsolata	88
6. táblázat: Gantt diagramm	94
7. táblázat: TOP intézkedések	100
8. táblázat: A tervezett fejlesztések vázlatos pénzügyi terve	100
9. táblázat: város KSH által kijelölt és város által jóváhagyott szegregátumainak és szegregációval veszélyeztetett területeinek státusza –a legsúlyosabb helyzetben lévő területek kiemelésével (temakörönként)	114
10. táblázat: Korábbi IVS anti-szegregációs tervének tervezett intézkedései	116
11. táblázat: Anti-szegregációs célú beavatkozások és azok eredményei (2007-2014) a városban	117
12. táblázat: Az anti-szegregációs terv horizontális céljai és alcéljai	118
13. táblázat: Az anti-szegregációs terv terület specifikus céljai és azok relevanciája az egyes szegregátumokban.....	119
14. táblázat: Az anti-szegregációs terv tervezett, horizontális intézkedései.....	122
15. táblázat :Az anti-szegregációs terv tervezett, szegregátum specifikus intézkedései	125
16. táblázat: Az anti-szegregációs terv intézkedéseinek ütemezése	126
17. táblázat:Az ITS keretében tervezett fejlesztések illeszkedése az EU tematikus célkitűzésekhez és beruházási prioritásokhoz	129
18. táblázat: Kunszentmiklós célrendszerének illeszkedése az OFTK céljaihoz.....	136
19. táblázat: Kunszentmiklós tematikus céljainak illeszkedése a Bács-Kiskun megyei célokhoz	138
20. táblázat: Kunszentmiklós célrendszerének illeszkedése a Gazdasági programhoz.....	143
21. táblázat: Kunszentmiklós tematikus célok illeszkedése a város környezetvédelmi programjához	144
22. táblázat :A városi szintű középtávú tematikus célok és problémák kapcsolatai	148
23. táblázat: A városi szintű középtávú tematikus célok és adottságok kapcsolatai	150
24. táblázat: A városrészi szintű területi célok és problémák kapcsolatai	151
25. táblázat: A városrészi szintű területi célok és adottságok kapcsolatai	161
26. táblázat: A települési célok logikai összefüggései.....	171
27. táblázat: A beavatkozások logikai összefüggései	178
28. táblázat: A stratégia megvalósíthatóságának főbb kockázatai.....	184
29. táblázat: Benyújtott és nyertes pályázatok aránya	191
30. táblázat: Tematikus célok eredményindikátorai	195
31. táblázat: Területi (városrészi célok) eredményindikátorai	195
32. táblázat: Az akcióterületi fejlesztések (beavatkozások) output indikátorai	201

Ábrajegyzék

1. ábra: ITS tervezési rendszer	9
2. ábra: Lakónépesség iskolai végzettség szerinti megoszlása városrészenként.....	27
3. ábra: Foglalkoztatottsági mutatók városrészenként	28
4. ábra: A gazdaságilag nem aktív és munkanélküliek megoszlása városrészenként	29
5. ábra: Bács- Kiskun megye Területfejlesztési Konceptiójának és Programjának célrendszere:31	
6. ábra: Kunszentmiklós városfejlesztési célrendszere 2014-2020-ig.....	49



7. ábra: Az ITS illeszkedése az országos és megyei területfejlesztési tervdokumentumokhoz .	134
8. ábra: Kockázat valószínűsége és hatásának mértéke	186
9. ábra: Polgármesteri Hivatal felépítése	190
10. ábra: A monitoring folyamatának összefoglalása	209

Térképjegyzék

1. térkép: Értéktérkép:	24
2. térkép: Problématérkép	25
3. térkép: Városrészek	26
4. térkép: Akcióterületi lehatárolás a város egészére.....	55
5. térkép: 1-es számú akcióterület lehatárolása	56
6. térkép: 2-es számú akcióterület lehatárolása	57
7. térkép: 3-s számú akcióterület lehatárolása	58
8. térkép: Kunszentmiklós szegregátumokat bemutató térképe	113



1 Bevezetés, előzmények

ITS célja és szerepe	<p>Az Integrált Településfejlesztési Stratégia (továbbiakban ITS) a város középtávú fejlesztési irányait, célrendszerét és azok elérése érdekében tervezett tevékenységeket határozza meg az önkormányzat által jóváhagyott jövőkép és hosszú távú (15-20 év) átfogó célok alapján.</p> <p>Az ITS célja, hogy stratégiai tervezés eszközeivel segítse elő a következő 7-8 év városfejlesztési tevékenységeinek eredményességét.</p>
Előzmények	<p>Kunszentmiklós Városa 2010-ben dolgozta ki és a 7/2010.(I.4.) sz. képviselő-testületi határozattal fogadta el első Integrált Városfejlesztési Stratégiáját, amely tulajdonképpen jelen dokumentum előzményének tekinthető.</p>
Stratégia felülvizsgálat indokai	<p>A Stratégia felülvizsgálatának aktualitását számos külső és belső tényező együttes változása is indokolja.</p> <p>Belső tényezők változásai:</p> <ul style="list-style-type: none">■ az IVS kidolgozása óta eltelt időszakban bekövetkező társadalmi-gazdasági változások (pl.: gazdasági világválság hatásai, piaci, befektetői környezet változása, demográfiai adatokban, tendenciákban érzékelhető változások),■ a korábbi IVS-ben foglalt fejlesztési elképzelések megvalósításának tapasztalatai, fejlesztések eredményei■ a város irányításában bekövetkező változások, változó fejlesztési elképzelések <p>Külső tényezők változásai:</p> <ul style="list-style-type: none">■ A hazai szakpolitikai és jogszabályi környezetben bekövetkezett változások, illetve a 2014-2020-as időszakra vonatkozó országos és megyei fejlesztéspolitikai elképzelések megfogalmazása. Különös tekintettel:<ul style="list-style-type: none">■ az Integrált Településfejlesztési Stratégia tartalmi és egyes eljárásrendi elvárásait rögzítő 314/2012. (XI.8) Korm. rendelet megalkotására, melynek értelmében a Stratégia tartalmi követelmény rendszere jogszabályban rögzítésre került, a korábbiakhoz képest bővült, változott.■ Az országos fejlesztési és rendezési dokumentumok, mint tervezési kereteket meghatározó dokumentumok elfogadására, azokban történt változásokra (így az Nemzeti Fejlesztés 2030 - Országos Fejlesztési és Területfejlesztési Konceptió - 1/2014 (I.3) OGy. határozattal történő elfogadására; valamint az Országos Területrendezési Terv (OTrT) 2014. február 1-től hatályos módosításaira. <p>Az OFTK az országos fejlesztéspolitika átfogó célrendszerét és középtávú (2020-ra vonatkozó) céljait fogalmazza meg, foglalkozik a városhálózat szerkezetének alakulásával, a városfejlesztés nemzeti prioritásainak felvázolásával.</p> <p>Az OFTK kiemelten kezeli a vidéki térségek, települések sajátos vidéki értékeit megőrző, azokra építő fejlesztését, felzárkóztatását, beleértve a társadalmi, közösségi, gazdasági és infrastrukturális fejlesztéseket. Kulcsfontosságúnak tartja, hogy a vidéki települések népségmegtartó erejének erősödését, az agrár- és élelmiszergazdaságon túl a vidéki térségek jövője a vidéki foglalkoztatást biztosító további gazdasági ágazatok fejlesztését, a gazdasági diverzifikációt, a helyi gazdaság megerősítését.</p>



- A Megyei területfejlesztési koncepciók és programok 2014-ben történő felülvizsgálatára, megalkotására. Az egymással közel egy időben zajló tervezés eredményeként a korábbiakhoz képest nagyobb lehetőség nyílik a megye, a megyei jogú városok, valamint a megye többi városát érintő fejlesztések összehangolására, a fejlesztések egymást kiegészítő és egymást erősítő hatásainak kihasználására.
 - Megalkotásra és kidolgozásra kerültek az EU 2014-2020 közötti támogatási időszakának új támogatáspolitikai célkitűzései, forráslehetőségei; új eljárásrendjei és az ezekhez kapcsolódó jogszabályok:
 - Elfogadásra került EU 2020 Stratégia; amelyben az intelligens, fenntartható és inkluzív növekedést, mint főrendelt cél szem előtt tartva az EU öt nagyszabású célt tűzött ki maga elé a foglalkoztatás, az innováció, az oktatás, a társadalmi befogadás és a klíma/energiapolitika területén, amelyeket 2020-ig kíván megvalósítani a kohéziós politika eszközrendszerén keresztül. A kohéziós politika megvalósítását célzó ún. közös rendelkezéseket tartalmazó rendelet rögzíti azt a 11 tematikus célkitűzést, melyek támogatásával a kohéziós politika hozzájárul az EU 2020 céljaihoz.
- Az Európai Unió 2020-ig érvényes átfogó Stratégiájában kiemelt figyelmet kap a városok fejlesztése. Az ERFA prioritásainak mindegyike megvalósítható városi környezetben, a rendelet azonban kifejezetten városi problémák kezelésére irányuló beruházási prioritásokat is meghatároz.
- az EU2020-hoz igazodóan kidolgozásra és Brüsszel által is elfogadásra került hazánk Partnerségi Megállapodása (2015. szeptember), amelyben Magyarország a 2014-2020 időszakra vonatkozóan azonosította a legfontosabb kihívásokat és kitűzte a fő fejlesztési prioritásokat, melyek alapvetően meghatározzák az Európai Strukturális és Beruházási Alapok forrásainak eredményes és hatékony felhasználásának hazai feltételeit.
 - a Partnerségi Megállapodásban foglalt irányok mentén kidolgozásra kerültek és Brüsszel által részben elfogadásra kerültek, illetve elfogadás előtt állnak a következő támogatási időszak Operatív Programjai.
 - Az Operatív Programok közül a városok számára az egyik legjelentősebb forrásokat tartogató Terület és Településfejlesztési Operatív Programhoz (TOP) kapcsolódóan a stratégia készítésével párhuzamosan zajlik megyei Integrált Területi Programok (ITP) tervezése és ehhez kapcsolódóan a városi fejlesztési elképzelések összegyűjtése, rendszerezése.

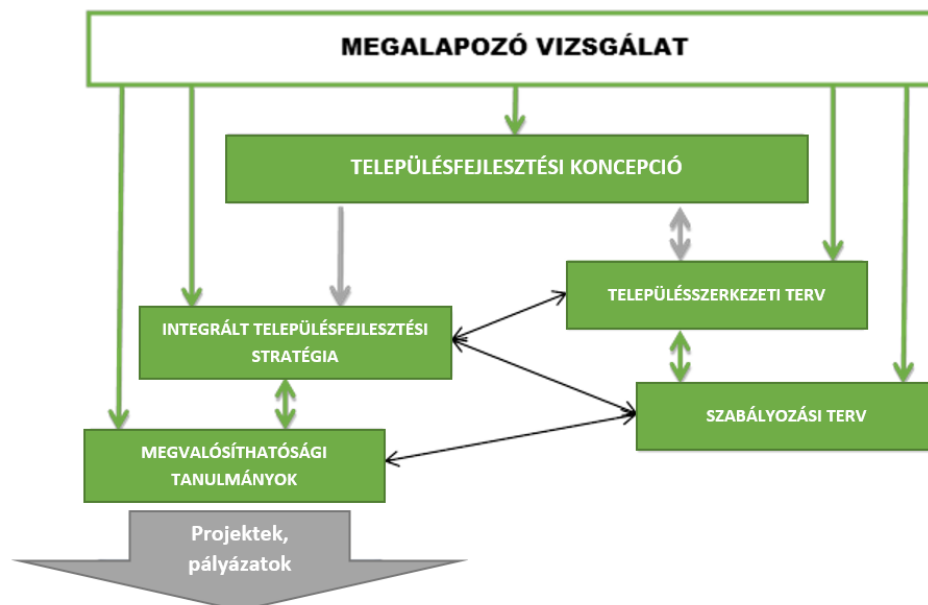
A külső és belső tényezők együttes változásai miatt - a megyei jogú városok számára 2014-2015 során biztosított támogatást követően - a Belügyminisztérium EU-s támogatási forrás igénybevételével a járasszékhelyek számára is biztosítja, valamint szakmailag támogatja a tervezési munkát a „Fenntartható településfejlesztés a kis-, és középvárosokban (és a fővárosi kerületekben – Integrált Településfejlesztési Stratégiák kidolgozása ” című projekt keretében. Ennek köszönhetően az ország összes járasszékhelyére egy időben, egymással párhuzamosan történik az Integrált Településfejlesztési Stratégiák elkészítése, a korábbi IVS-ek felülvizsgálata.



Az ITS helye a tervezési rendszerben

A jogszabályi előírásokból, de a tervezési logikából is fakadóan az ITS egy **átfogó tervezési rendszer** egyik eleme. A rendszer alapelemeit és azok egymásra épülését az alábbi ábra foglalja össze.

1. ábra: ITS tervezési rendszer



Forrás: Saját szerkesztés 2015

Az ITS szakmai-tartalmi felépítését meghatározó dokumentumok

A jelenleg készülő Integrált Településfejlesztési Stratégia szakmai-tartalmi felépítését:

- a 314/2012. (XI.8) Kormány rendelet a településfejlesztési koncepcióról, az integrált településfejlesztési stratégiáról és a településrendezési eszközökről és egyes településrendezési jogintézményekről tartalmi elvárásai;
- a Városfejlesztési Kézikönyv (Második javított kiadás, NFGM 2009. január 28.) tartalmi javaslatai, szakpolitikai iránymutatásai;
- Belügyminisztérium részéről jelen munka támogatására kidolgozott „Útmutató a kis-, és középvárosok és a fővárosi kerületek Integrált Településfejlesztési Stratégiáinak elkészítéséhez 2014-2020” c. módszertani dokumentum segíti.

A Stratégia elkészítését a jogszabályi elvárások szerint részletes helyzetfeltáró, helyzetelemző és helyzetértékelő munkarészekből álló Megalapozó vizsgálat, valamint a Településfejlesztési Koncepció hosszú távú célrendszerének felülvizsgálata előzte meg.

A Megalapozó vizsgálat számos tématerületet elemezve, számszerű adatokra, tendenciákra támaszkodva mutatja be a város térségi szerepkörét, társadalmi és gazdasági helyzetét, településrendezési háttérét, a stratégia alkotás számára meghatározva a város és városrészek legfőbb erősségeit, gyengeségeit, lehetőségeit és veszélyeit.

A megalapozó vizsgálati fázis elemzéseire a szakértők támaszkodhattak a KSH 2011. évi Népszámlálás eredményeire mind a városi, mind a városrészi elemzések során, valamint a Belügyminisztérium részéről a szakértői munkát támogató TEIR ITS modul adatállományára.

A központi elvárásokon, módszertani segédleteken túl az ITS készítői nagymértékben építettek a települési szintű információszolgáltatásra:

A stratégia
eredményessége

- a megalapozó vizsgálat jogszabályi elvárások szerinti kidolgozása érdekében helyi adatokra, ágazati koncepciókra, dokumentumokra;
- a stratégia alkotás fázisában a településfejlesztési koncepcióra, a korábbi IVS-ben foglaltakra és megvalósítás tapasztalataira, a 2014-2020 időszakra releváns helyi koncepciókra és programokra, így a 2015 tavaszán elkészült Gazdasági Ciklusprogramban foglaltakra,
- a hatályos Településszerkezeti Tervre, valamint
- a stratégiai tervezés folyamatát végigkísítő partnerségi lépések (szakmai konzultációk, munkacsoport ülések, workshopok) keretében a helyi társadalom véleményét, elképzeléseit tartalmazó „soft” információkra.

A stratégia akkor válhat eredményessé, ha:

- annak segítségével Kunszentmiklós városa a tervezett mértékben ki tudja használni fejlődési potenciálját a 2014-2020 közötti időszakban;
- a célok és azok megvalósítása érdekében tervezett tevékenységek (projektek) jelentős része megvalósul;
- az ITS a városfejlesztés különböző szereplői közötti kommunikáció eszközévé válik;
- hozzájárul ahhoz, hogy a városban megvalósuló fejlesztések térben és időben egymással összehangoltan valósuljanak meg;
- az abban foglalt kiszámítható, világos célrendszer révén a közsféra mellett a magánsféra fejlesztéseit is képes ösztönözni.

2 Helyzetelemzés összefoglalása

2.1 A városi szintű helyzetelemzés összefoglalása

A város térségi szerepkörei:

Kunszentmiklós város a Dél-alföldi régióban, Bács-Kiskun megyében található, a megye 12. legnépesebb városa. A város a régió északi és nyugat határán fekszik, így szerves kapcsolata van a Közép-Magyarországi és a Közép-Dunántúli régióval is. Budapest közelsége miatt tagja a Budapesti Közlekedési Szövetségnek is, azonban már nem tartozik Budapest agglomerációjához. Azonban ez az elhelyezkedés perifériára szorítja a települést. A várost a főbb közlekedési útvonalak nem érintik, távol esik a régió központjától, Szegedtől. A város régión túlnyúló funkciókkal is rendelkezik. Országos kiterjedésű szerepet tölt be Kunszentmiklóson oktatási, képzési szempontból az ország egyik legjelentősebb agrárképzőjének tartott MÁTRIX Oktatási Központ. A városban található regionális jelentőségű foglalkoztatók a Schneider Electric Energy Kft., valamint a Terrán tetőcserepeket gyártó magyar Mediterrán Magyarország Kft. Az említett vállalkozásokhoz a térségen, megyén túlról (Budapestről is) járnak munkavállalók a városba. Kunszentmiklós a jelenleg is működő Felső-Kiskunsági és Dunamelléki Többcélú Kistérségi Társulás tagja és központja. A társulás települései Kunszentmiklós, Apostag, Dunaegyháza, Dunavecse, Kunadacs, Kunpeszér, Szabadszállás, Szalkszentmárton, Tass és Újsolt. Kunszentmiklós 2013-tól a Bács-Kiskun megyei Kunszentmiklósi járás központja. Járásközpont funkcióként a Kunszentmiklós Járási Hivatalnál Hatósági Osztály, Okmányirodai Osztály, Járási Földhivatal, Járási Munkaügyi Kirendeltség és Járási Gyámhivatal működik járási illetőségi területtel, kivéve az Okmányirodát, amelynek országos az illetékeségi területe.



Emellett Városi Rendőrkapitányság, Járási Ügyészség, Járásbíróság is található a településen, utóbbi a Kecskeméti Törvényszékhez tartozik. A településen van közjegyző és katasztrófavédelmi megbízott is. Kunszentmiklós a mikrotérség oktatási, egészségügyi, kereskedelmi központja. Foglalkoztatási szempontból azonban nem tudja betölteni szerepét, a városban jelentős a munkanélküliség, kevés a munkahely.

Társadalom: demográfiai viszonyok és tendenciák:

Kunszentmiklós állandó népessége 2011-ben 8 583 fő volt. A településen a csökkenő népesség öregedő tendenciát mutat. A Roma Nemzetiségi Önkormányzat képviselője elmondása szerint a lakosság csaknem 20%-a roma nemzetiségű. A munkanélküli ráta 2014-ben 7,74 % volt, így Kunszentmiklós országos szinten középmezőnybe tartozik, habár a munkahelyek száma kevés a településen. Nagy problémát jelent a képzetlen munkaerő, akik körében magas a romák aránya, azonban körükben igény mutatkozik felzárkóztató és szakmai képzésekre, foglalkoztatási projektekre. Problémát jelent munkavállalási szempontból a rugalmatlanság, helyben maradási szándék is. A fiatal munkaerő egy része más településen, vagy az EU más országaiban talál munkát. A kunszentmiklósi egy lakosra jutó nettó belföldi jövedelmek az országos átlag 82,3 %-át tették ki 2012-ben.

Települési közösség (kohézió, kultúra, hagyományok, civilek) – a közösség, mint településfejlesztési erő

A városban jelentősek a hagyományokat felelevenítő, kulturális rendezvények, de a sportolási lehetőségek, sportversenyek sem elhanyagolhatóak. Ugyanakkor a nemzetiségek kultúrája nem jelenik meg a települési rendezvények között. Több közösségi tér található a városban, a kulturális élet meghatározója az itt található Virágh-kúria, Helytörténeti Gyűjtemény, a Diószegi emlékház. A településen négy templom található. A várost övező tanyavilág egyre kevésbé lakott, leromló állapotú. Jelentős, aktív civil tevékenység jellemző a városban, habár az összehangoltságuk, civil portál hiányzik.

Intézményrendszer (közszolgáltatások) és településüzemeltetés:

A település kistérségi funkciókat a Kistérségi Egyesítette Szociális Intézmény és az Egységes Pedagógiai Szakszolgálat keretében lát el. Az Egészségügyi Központ szakrendeléseinek bővítése, kapacitásbővítés szükséges. A települési központú MATRIX felnőttoktatási szervezet ellátottsága jó, képzési területe országos. A városban mind óvoda (3 telephelyen), bölcsőde, általános iskola és középiskolák is találhatóak, azonban kapacitáshiánnyal, szakos ellátottsági, fenntartási problémákkal küzdenek. A középiskolákban a tanulói létszámok stagnáló tendenciát mutatnak, míg az általános iskolák kihasználtsága változó. A szakközépiskolák és szakiskolák által nyújtott szakképzési lehetőségek nem minden esetben felelnek meg a piaci igényeknek. Az oktatási intézményekben egyre nagyobb problémát jelent az SNI és BTM, HHH gyermekek aránya, noha számuk a szabályozási változások következtében csökkent. Az iskolások, valamint a felnőttek körében egyre gyakoribbak a drogozási és a kriminalisztikai problémák. Mindenképpen prevenciós tevékenységre lenne szükség. A leromlott állapotú vagy kapacitásproblémás intézmények esetében fejlesztésre, bővítésre van szükség, a szükséges akadálymentesítésekkel együtt. A tanuszoda befedése az egész térség érdeke. A városüzemeltetési feladatok rendben ellátottak.

Gazdaság szerkezet és dinamika:

A 290/2014. (XI.26.) Korm. rend. a Kunszentmiklósi járást fejlesztendő járásként definiálja. Kunszentmiklós gazdasági életét évszázadokon keresztül egészen a közelmúltig a mezőgazdaság határozta meg. Jelenleg szántóföldi növénytermesztés és döntően legeltető



állattenyésztés folyik a területeken (juh, szarvasmarha). A gyümölcsstermesztés és kertészet elenyésző. A Kiskunsági Nemzeti Park területén takarmánytermesztés folyik. Jelenleg 500 mezőgazdasági termelő működik a településen. A feldolgozóipar és termelő piac nem jelentős. Domináns iparágnak számít foglalkoztatotti létszám és árbevétel alapján a villamosipari és építőipari ágazat. A városban található regionális jelentőségű foglalkoztatók a Schneider Electric Energy Kft., amely a világ egyik vezető vállalata a villamosipar területén, valamint a Terrán tetőcserepeket gyártó magyar Mediterrán Magyarország Kft. A kunszentmiklósi Ipari parkban 3 vállalkozás működik, a park területén közművesítés és infrastruktúrafejlesztés szükséges. A turizmus még nem jelentősen kihasznált szegmens a településen, az attrakciók fejlesztésre szorulnak, szálláshelyek kialakítása szükséges, nagyobb figyelem fordítása szükséges a marketing tevékenységre és a települések közötti összehangolásra, esetlegesen a gasztrokultúra és hagyományörzés fejlesztésére.

Településrendezés:

A település rendelkezik hatályos településszerkezeti tervvel, Helyi építési szabályzattal és Szabályozási tervvel. A terv legutóbb 2014 júniusában módosult. A módosítások: r. száma: 10/2012. (III. 22.) valamint 23/2014. (VI. 26.) A településrendezési eszközök és a fejlesztési koncepció összhangban vannak. A rendeletet egységes szerkezetbe foglalt.

A területet a SZT teljes mértékben lefedi (az igazgatási területet 1:8000, Kunszentmiklós belterület, Kunbábony, Böször, volt zártkertek területét 1:2000 léptékben). Kunszentmiklós város belterülete a beépítéssel szoros összefüggésben alakul. A meglévő belterület gyakorlatilag a beépítésre alkalmas területtel megegyező nagyságú, ezért a tervezett belterületi bevonás jelentéktelen mértékű.

Kunszentmiklós épített örökségben, műemlékekben, helyi védett épületekben gazdag település.

Táji és természeti adottságok

Kunszentmiklóst szinte teljes egészében körbeveszi a Kiskunsági Nemzeti Park értékes növény- és állatvilágával, ritka fajokkal. A város közigazgatási területének harmada a Kiskunsági Nemzeti Park része (Felső-Kiskunsági Szikes puszták), fokozottan védett terület, NATURA 2000 terület, és a külterület további egységei is védelem alatt állnak. Jelentős része tagja a nemzeti ökológiai hálózatnak. A természetvédelemi célkitűzések és a helyi lakosság érdekeltsége között esetenként diszharmónia, rosszabb esetben ellenséges viszony alakulhat ki. Helyi jelentőségű természeti területek nem kerültek kijelölésre. Magas a napsütéses órák száma, a térség aszály és hőhullámok szempontjából a legérzékenyebb területek közé tartozik, komoly belvízproblémái is vannak. Kunszentmiklós térsége tájképvédelmi terület, védett természeti terület, ugyanakkor a környezeti meghatározottságú, természetközeli gazdálkodás egyik területe.

Zöldfelületek

Kunszentmiklós zöldfelületi rendszerének alapvetően meghatározó elemei a Bak-éri csatorna, valamint a várost övező kiterjedt védett gyepterületek, vizenyős laposok. Ezen elemek azonban alulhasználtak, a település számára elengedhetetlen kondicionáló hatásukat nem tudják maradéktalanul kifejteni. A település gazdag egyedi tájértékben, viszont kevés a belterületi zöldfelület. A településmag, valamint a Petőfi lakótelep és Tasskert zöldfelületi ellátottsága megfelelő, azonban a Déli városrész és a Szécsi telep nem rendelkezik közparkkal. A lineáris zöldfelületi elemek hiányosak, rossz állapotúak, vagy teljesen hiányoznak. Az utcaképet és a települési karaktert befolyásoló útburkolatok, járdák és vízelvezető műtárgyak kialakítása, funkcionális és esztétikai minősége mellőzi az átfogó települési szintű koncepciót. A település igen jelentős belvízproblémákkal küzd. A Bak-éri csatorna, valamint annak nem lefedett részeit övező kiterjedt zöldterületei kondicionáló hatásuk mellett ökológiai folyósóként, a külterületi védett területek városban megjelenő elemeként is működhetnének.



Közlekedési hálózat és minősége (külső és belső)

A várost a főbb közlekedési útvonalak nem érintik, első és másodrendű főútvonallal, valamint háromszámjegyű úttal nem rendelkezik, távol esik a régió központjától, Szegedtől, igaz Budapesthez közelebb fekszik, de már nem tartozik az agglomerációjába. Közúti kapcsolatok tekintetében délnyugati irányban az M8 autópálya (Pentele híd) keleti végcsomópontja 23 km, míg azontúl az M6 autópálya 30 km távolságban érhető el. Repülőtéri kapcsolat szempontjából a Liszt Ferenc nemzetközi repülőtér – útvonalválasztástól függően – 65 -70 km távolságban érhető el. A városon átmenő közlekedési utak jelentős forgalomterhelést okoznak a központban. A gazdasági kapcsolatok kiteljesedését a Dunántúllal a nem rég épült közúti híd segíti elő. Az úthálózat, köztük az állami és az önkormányzati utak, állapota több helyen katasztrofális és javításuk egyes esetekben egyben baleset-elhárítás is. A közúthálózati szempontból a mellékutakon alközponti szerepet betöltő város a környező településekkel északi (Damjanich János utca) és déli (Kossuth Lajos út) irányban az 5203. j. Kiskunlacháza-Izsák, nyugati (Rákóczi Ferenc út) és keleti (Baksay Sándor u.) irányban az 5205. j., délkeleti (Kecskeméti u.) irányban pedig az 5211. j. összekötő utakon áll kapcsolatban. A belterületi utak hossza 50.772 m, amelyből mindössze 17.850 m rendelkezik szilárd burkolattal.

Kunszentmiklóson nincs helyi autóbusz közlekedés, a településen belüli kapcsolatot a helyközi járatok biztosítják, nem felel meg az igényeknek. Buszpályaudvar nincs a településen, igény van egy félig fedett, félig nyitott buszparkoló létesítésére. Kunszentmiklóson megáll a 150-es számú Budapest (Ferencváros) – Kiskunhalas – Kelebia országhatár vasútvonal. Az I. kategóriás vonal egyvágányú, villamosított, az országos törzshálózat, egyben az Európai Unió TEN-T személyforgalmi átfogó hálózat, valamint az áruszállítási törzshálózat része, azonban általános műszaki állapota nagyon rossz. Böször állomás megszüntetése javasolt. A kiépített parkolóhelyek száma igen alacsony, nem elégíti ki az igényeket. Csak egy kiépített kerékpárút található a településen, ugyanakkor a város szándéka az EUROVELO hálózathoz történő csatlakozás.

Közművek és elektronikus hírközlés

A település ivóvízhálózata 86,03 %-os lefedettségű. A településnek nincs külön lekötött vízigénye. A vízbázisról öt település nyeri az ivóvizét. A település részt vesz a térségi ivóvízminőség-javító programban. A településen és térségében hatalmas problémát jelent a bel- és csapadékvíz elvezetése. Kunszentmiklóson a helyi strand vízellátását termálvíz biztosítja. A vezetékes gázellátottság a városban 90%-os lefedettségű. A meglévő önkormányzati létesítményekben jelenleg alacsony hatásfokú, gázüzemű kazántelepek működnek egymástól független üzemmódban. A Város tulajdonában, ill. kezelésében lévő közvilágítási rendszerek korszerűsítésre szorulnak.

Környezetvédelem és klímaturatosság / energiahatékonyság

Kunszentmiklóson és 3 környékbeli településen a 2011-es esztendőben, majd 2013-ban a belvíz, a felszíni csapadékvíz hatalmas tömege megoldhatatlan feladatokat és természeti katasztrófát jelentett a térségben élőknek, az árok nagyon sok helyen nincsenek átfolyóval összekötve, illetve maga az árok sincs kialakítva, karbantartva. A közlekedésből adódó levegőszennyeződés mértéke nem kiemelkedő, de jelentős, ugyanis az elkerülő utak hiánya miatt a közigazgatási területet átszelő utak forgalma jelentősen megemelkedett az elmúlt években. A településen a zajterhelés jelentős a főutak mentén. Szelektív hulladékgyűjtést 2015-ben vezették be a városban. Ipari eredetű szennyező források elenyészők, nem veszélyes termelési hulladékok keletkeznek nagyobb mennyiségben. Az uszoda és a gyógymedence magas sótartalmú vizét a Bakérbe vezetik, amelynek hígítása nem egyszerű feladat. A szennyvízcsatornázás és a szennyvíztelep fejlesztése lezárult. A környezetvédelem érdekeit is szem előtt tartva, ma már megvan a lehetőség az ökoturisztikai fejlesztésekre.



Az alábbi települési SWOT analízis a Megalapozó tanulmányban szereplőhöz képest csökkentett tartalmú, csak a leglényegesebb megállapításokat tartalmazza.

1. táblázat: SWOT Analízis

Erősségek	Gyengeségek
1. társadalom: demográfiai viszonyok és tendenciák	
<ul style="list-style-type: none"> Aktív munkaerő megléte Munkaügyi kirendeltség jelenléte Szakképző intézmény jelenléte Budapest, Dunaújváros, Kecskemét közelsége Csökkent a munkanélküliség Közfoglalkoztatás kihasználása 	<ul style="list-style-type: none"> A nehéz körülmények között élő roma népesség magas aránya Foglalkoztató központok hiánya Munkanélküliek száma magas A munkanélküliek egy részének alacsony munkavállalási hajlandósága Nagy számú képzetlen munkaerő Előregedő népesség Magas a HH, HHH, BTM és SNI gyermekek aránya az intézményekben Drog és kriminalisztikai problémák megjelenése az iskolás korosztálynál, a felnőtteknél is
2. települési közösség (kohézió, kultúra, hagyományok, civilek) – a közösség, mint településfejlesztési erő	
<ul style="list-style-type: none"> Közművelődés értékei (könyvtárak, múzeum, művelődési ház, Diószegi Emlékház) Templomok Játszóterek Skate- és görpálya Közösségi terek megléte Sportlétesítmények jelenléte Szociális kerekasztal Aktív civil szervezetek Nevelőszülők jelenléte Roma nemzetiség kulturális értékei 	<ul style="list-style-type: none"> Azonosított szegregátum tömbök Fedett tanuszoda, gyógymedence hiánya, strand műszaki állapota, turisztikai lehetőségeinek kihasználatlansága Sportlétesítmények hiánya, meglevők kapacitáshiánya, leromlott állapota Nem elegendő játszótér, közösségi tér Mélyszegénységben élők és romák körében lakhatási problémák Gyermekekszegénység Idősek egészségügyi problémái, alacsony nyugdíja, egyedülléte A lakosság egészségi állapota romló tendenciát mutat
3. intézmény-rendszer (közszolgáltatások) és városüzemeltetés	
<ul style="list-style-type: none"> Helyi és járási közigazgatási intézmények jelenléte Rendőrség, tűzoltóság, ügyészség, bíróság, közjegyző jelenléte Oktatási, nevelési intézmények, bölcsőde megléte Idősek otthona (Nemes János kastélyban), szociális intézmények Magyar Pütkösdí Egyház Országos Cigánymisszója Művészeti oktatás jelenléte Járóbeteg-szakrendelés jelenléte Magas szintű szakmai munka az intézményekben, magasan képzett 	<ul style="list-style-type: none"> Fogászati szolgáltatások fejlesztésre szorulnak Szakrendelések száma kevés. Egészségügyi központ energetikai, akadálymentesítési, állapot problémái. Szakképzés felszereltsége, kevés a szakoktatás Oktatási, nevelési intézmények nem megfelelő műszaki állapota, tárgyi feltételek nehézkes pótlása, távollévő telephelyek, magas fenntartási költségek, kapacitásproblémák. Kapacitáshiány a közszolgáltatásoknál Képzettségi problémák Óvodai tornaszobák, iskolai tornatermek

<ul style="list-style-type: none"> ■ szakemberállomány ■ Szakképzés erősségei (eszközfelszereltség, szakemberek, módszerek: pl. MÁTRIX) ■ Hiányszakma ill. keresett szakma oktatása ■ Mikrotérsgégi, kistérségi szerepkör erős 	<ul style="list-style-type: none"> ■ hiánya, sportcélú eszközök hiánya ■ Aluliskolázottság ■ Középületek akadálymentesítettsége hiányos ■ Szakos ellátottság problémái, gyógytestnevelés, logopédia szakemberhiánya ■ Hiányzik a családok átmeneti otthona a térségben ■ Drog és kriminalisztikai problémák megjelenése az iskolás korosztálynál is.
4. gazdaság szerkezet és dinamika	
<ul style="list-style-type: none"> ■ Ipari park megléte ■ Ipari eredetű szennyező források elenyészők. ■ Ipari cégek jelenléte a településen ■ Tesco, COOP, CBA jelenléte ■ Régi gyáregységek újrahasznosítása megtörtént ■ Fénycsőhulladék hasznosító üzem tervezése folyamatban van ■ Felszín alatti vizek, ivóvízbázisok, felszíni vizek, védett tavak vízfolyások, csatornák, öntözési lehetőség. ■ Vizek mennyisége, minősége ■ Uniós forrásból a helyi gazdák fejlesztései (korszerű géppark kialakítása) ■ Gabonatermesztés (kukorica, napraforgó) ■ Legeltető állattartás ■ Szántóként használható területeken takarmánytermesztés ■ Lovas turizmus fejlődése ■ Speciális foglalkozások, népi iparművészeti hagyományok, néphagyományok, kulturális értékek ■ Épített örökség gazdagsága ■ Országos szintű rendezvények (pl. Íjászbajnokság, Töröksíp Tábor) ■ Termálfürdő/gyógyvíz jelenléte ■ Védett természeti értékek bősége, tanösvény jelenléte ■ Budapest közelsége ■ Táj, természeti, turisztikai adottságok gazdagsága ■ Sportlehetőségek jelenléte ■ Kialakított zárandokszállás ■ Szálláshelyek, vendéglátóhelyek jelenléte ■ Régészeti lelőhelyek 	<ul style="list-style-type: none"> ■ Ipari park infrastrukturális hiányosságai, területigénye ■ Kézműipar hanyatlása ■ Az ipari cégek szétszórta helyezkednek el ■ Ipari létesítmények megközelítése nehéz, oda vezető utak minősége nem megfelelő ■ Szakképzett munkaerő utánpótlás nem megfelelő ■ A mezőgazdasági termelés hanyatlása ■ Mezőgazdasági szakemberek hiánya ■ Önkormányzatnak nincsenek földterületei ■ Területhasználat és látogathatóság korlátozottsága természetvédelmi területeken ■ Jelenleg még nem elterjedt a lakosság körében a környezettudatos gazdálkodás ■ Szikes talajok ■ Heterogén talajszerkezet: nem alkalmas zöldség-, gyümölcs termesztésre ■ A belvíz sok kárt okoz ■ Alacsony vásárlóerő, kevés kereskedelmi létesítmény ■ A lakosság gyakran a környező nagyvárosokban intézi a vásárlásait. ■ Az átmenő forgalomra nem épültek ki üzletek ■ Szállásférőhelyek és vendéglátó kultúra hiánya ■ Meglévő tanösvények nem megfelelő karbantartása, elhanyagoltsága ■ Térség-specifikus helyi idegenforgalmi kínálat hiánya ■ A turizmus feltételei nincsenek biztosítva; attrakciók hiánya ■ Egymástól független turisztikai attrakciók a térségben ■ Gazdasági és környezetvédelmi érdekek ütközése ■ Marketing tevékenység hiányosságai

	<ul style="list-style-type: none"> ■ Nincs turisztikai információt szolgáltató, marketing tevékenységet végző szervezet ■ A települést megközelítő utak rossz műszaki állapota
5. önkormányzat vagyoni helyzete és gazdálkodási egyensúlya	
<ul style="list-style-type: none"> ■ Adósságkonszolidáció megtörtént. ■ Csökkenő kötvény- és hitelállomány ■ Növekvő vagyon 	<ul style="list-style-type: none"> ■ Likviditás problémái
6. táji és természeti adottságok	
<ul style="list-style-type: none"> ■ Táji, természeti, turisztikai adottságok gazdagsága, védelem alatt álló természeti környezet, (NATURA 2000 területek, KNP területei) ■ A természeti környezet elemei ■ Napsütéses órák magas száma ■ Vizek mennyisége, minősége, termálvíz/gyógyvíz ■ Bak-ér jelenléte ■ Felszín alatti vizek, ivóvízbázisok, felszíni vizek, védett tavak vízfolyások, csatornák, öntözési lehetőség 	<ul style="list-style-type: none"> ■ A különböző tájhasználati módok ellentétes érdekei (pl. csatornarendszerek) ■ Belvíz, az átlagos talajvízszint általában viszonylag magasban helyezkedik el. ■ A felszín alatti víz állapota szempontjából Kunszentmiklós érzékeny területen fekszik. ■ DVCS-től nyugatra eső területek, így Kunszentmiklós is sokkal érzékenyebben reagálnak a szélsőségesen sok csapadékra, hiszen éppen a fő áramlási iránnyal szemben kellene beszívárogniuk, ráadásul kedvezőtlen vízfelvevő képességű talajokban. ■ Bak-ér zárt csatornába vezetése, szennyezett vize, illegális fűrt kutak ■ A védett területek magas aránya ellenére kevés oktatási célú terület, tanösvény, a meglevők állapota ■ További földrészetek belterületbe vonása nem lehetséges a védett területek miatt ■ Ökológiai folyosók hiányosak ■ Tájidegen gazdasági erdők ■ A területek nyilvántartása nem fedi a valóságot művelési ág tekintetében
7. zöldfelületek	
<ul style="list-style-type: none"> ■ Kunszentmiklós esetében táji és zöldfelületi szempontból jellemzően kedvező helyzet alakult ki, mivel a belterület általában gondozott, legeltetett gyepekhez csatlakozik ■ Városi kerékpáros/gépkocsi forgalmú zöldfelületi tengelyek 	<ul style="list-style-type: none"> ■ Rekreációs zöldterület, zöld közösségi tér hiánya ■ Néhol rendezetlen zöldfelületek, közterületek, parkok eloszlása kedvezőtlen ■ Zöldfelületi elemek nem kapcsolódnak egymáshoz, mozaikosan helyezkednek el a települési szövetben, eloszlásuk a településrészek között egyenlőtlen ■ Lineáris zöldfelületi elemek hiányosak, rossz állapotúak, vagy teljesen hiányoznak. ■ Bak-éri csatorna melletti zöldfelületek



	<p>rendkívül elhanyagoltak, kihasználatlanok, szennyezettek</p> <ul style="list-style-type: none"> Rossz állapotú intézményi és zöldfelületek Zöldfelület-fenntartási hiányosságok, leginkább a csatornák mentén Sportolásra alkalmas területek a leromlott állapot miatt alulhasználtak Átfogó települési zöldfelületi koncepció hiányzik.
8. épített környezet (épített örökség is)	
<ul style="list-style-type: none"> Szociális és piaci alapú bérakások megléte A településnek jelenleg 8 országos védettségű (műemlék) épülete van, helyi védett épületek nagy száma A védett épületek, épületegyüttesek különleges vonzerőt jelenthetnek a hazai és külföldi turisták számára Az épületállomány helyi és országos értékei (építészeti értékek, védendő település- szerkezet), kora, állaga, komfortja pl. Nyakvágó csárda, Selyem tanya, Nemes János kastély stb. Közterek, szobrok Intézményi ellátottság Ipari park jelenléte Termálfürdő, vizek mennyisége, minősége Régészeti lelőhelyek 	<ul style="list-style-type: none"> Nem egységes városkép, különböző építészeti stílusú épületek Kijelölt gazdasági területek beépítése lelassult, gondot okoz fenntartásuk. Lakóterületbe ékelődött gazdasági, ipari területek Szociális bérakások leromlott állapota.
9. közlekedési hálózat és minősége (belső és külső)	
<ul style="list-style-type: none"> Közlekedési infrastruktúra Vasút vonalvezetését tekintve előnyös helyzetben van a város, hiszen Kunszentmiklós területén a Budapest-Kelebia-Belgrád fővonal halad keresztül. A Budapesten induló 150-es, I. kategóriás vasútvonal a nemzetközi törzshálózat, egyben az Európai Unió TEN-T személyforgalmi átfogó hálózat, valamint az áruszállítási törzshálózat része. Térségi kerékpárút infrastruktúrához kapcsolódás A településen az áruszállítás kérdésköre nem jelent komoly problémát. Helyi közlekedés megoldása a távolsági járatokkal nem felel meg teljesen az igényeknek. 	<ul style="list-style-type: none"> Földrajzi elhelyezkedés: Dél-Alföldi Régió északnyugati csücske, messze a régiós központtól Kunszentmiklós első és másodrendű főútvonallal, valamint háromszámjegyű úttal nem rendelkezik Helyközi kapcsolatok biztosítása: közúthálózat, kerékpárutak Belterületi utak állapota (állami közutaké is) Vasútvonal, vasútállomás, utasforgalmi létesítmények rossz műszaki állapota, akadálymentesítés hiányosságai Parkolási problémák, forgalmi gondok, zajterhelés a városközpontban, Közösségi közlekedés feltételeinek hiányosságai, autóbusszmegállókban az utasvárók hiánya vagy leromlott állapota Elkerülő utak hiánya, a centralizált útszerkezet miatt a térségben működő nagyszámú szállítási vállalkozó kénytelen a városon keresztül



	<p>közlekedni</p> <ul style="list-style-type: none"> ■ Természetvédelmi területek akadályozzák a terelőút építést ■ Hiányos járdahálózat és elégtelen kerékpárúthálózat, közlekedést segítő műtárgyak, utcabútorok ■ Rendszeres zajt vagy rezgést okozó terhelőforrás a településen a közlekedés. A Budapesten induló 150-es, I. kategóriás vasútvonal általános műszaki állapota nagyon rossz, meghatározó szakaszának átfogó korszerűsítése évtizedekkel ezelőtt történt. ■ Bösztör állomás előtere kiépítetlen, sem parkoló, sem kerékpártároló, sem autóbusszmegálló nem található. Az állomásra használati igény nem nagyon mutatkozik.
10. közművek és elektronikus hírközlés	
<ul style="list-style-type: none"> ■ Energia infrastruktúra ■ Helyi kiépített rendszerek ■ Kiépült a szennyvízelvezetés is 100 %-ban ■ A vezetékes gáz 90%-os lefedettségű ■ A települési szennyvíztisztító telep elkészült ■ A közszolgáltató havonta egy alkalommal házhoz menő szelektív hulladékgyűjtést végez Kunszentmiklóson ■ A településen a különböző hulladéktermelő vállalkozásoknál a nem veszélyes termelési hulladékok keletkeznek nagyobb mennyiségben. A keletkező veszélyes hulladékok mennyisége nem számottevő. ■ Állati eredetű hulladék átvevő hely üzemel ■ A Baksay Sándor Református Gimnázium és Általános Iskola, a Varga Domokos Általános Művelődési Központ, valamint a Virágh Gedeon Szakközépiskola és Szakiskola is rendelkezik Környezeti Nevelési Programmal. ■ Belvíz védekezési készség esetén azonnal bevezethető belvízi védekezésre a kunszentmiklósi tűzoltóság. ■ A szolgáltatott víz minősége minden paraméter tekintetében megfelel az ivóvíz minőségi követelményeiről és az ellenőrzés rendjéről szóló 201/2001. (X. 25.) Kormányrendeletben foglaltaknak. 	<ul style="list-style-type: none"> ■ Közmű-és közüzemi ellátásban meglevő hiányok (minőségi problémák) ■ Kistérségi vízellátó rendszer havária esetére rendelkezésre áll egy 300 m talpmélységű mélyfúrású (6. számú) kút is, de a belőle nyerhető víznek a vas és a mangán tartalma meghaladja a határértékeket. ■ Az új csatornahálózatra való rákötéshez szükséges lakossági önrész előteremtése a lakosságnak nagy terheket jelenthet ■ A hőtermelő berendezések problémái az intézményekben. ■ A 0263/6. és a 0263/18. hrsz. alatti ingatlanokon települési folyékony hulladéklerakó üzemel szennyező anyag elhelyezési engedély (55944-1-4/2009.) alapján. A szippantott szennyvizet a működő szennyvíztelepre kellene vinni tisztítás céljából, ahol azonban ennek fogadására nincsen lehetőség. ■ A belvíz, a felszíni csapadékvíz hatalmas tömege gyakran megoldhatatlan feladatokat jelent a térségben élőknek. A város jelenlegi vízkormányzási eszközei és csatornái alkalmatlanok a helyzet kezelésére. ■ Nem megfelelő a közvilágítás a településen, kiépített közvilágítás rongálása. ■ Kunbábonyban nincs és nem épül szennyvízcsatorna.



<ul style="list-style-type: none"> ■ Duna-Tisza Közi Hátság Vízpótlásáért Egyesület. 	
11. környezetvédelem - klímatudatosság/ energiahatékonyság	
<ul style="list-style-type: none"> ■ Légszennyezettség szempontjából kevésbé terhelte területek közé tartozik ■ Ipari eredetű szennyező források elenyészők. ■ Önkormányzati projektek a megújuló energia hasznosítására. ■ Kedvező természeti adottságok a megújuló energia hasznosításra 	<ul style="list-style-type: none"> ■ A mezőgazdasági művelésből kivont, parlagon hagyott területek, a nem kellő gondossággal kezelt közterületek, telkek, árokpartok burjánzó gyomnövényei, az elszaporodott parlagfű okozzák a város levegőjének erőteljes pollen-szennyeződését ■ Kunszentmiklós belterületén a közlekedésből és az egyéb tevékenységekből eredő zajterhelés jelentős, azonban a mértéke nem ismert. ■ Illegális hulladéklerakók jelenléte ■ Önkormányzati intézmények magas fenntartási költsége

Lehetőségek	Veszélyek
1.társadalom: demográfiai viszonyok és tendenciák	
<ul style="list-style-type: none"> ■ Jó minőségű városi környezet ■ Támogatott képzési lehetőségek ■ Uniós pályázati lehetőségek ■ Közmunka – programok ■ A foglalkoztató cégek fejlődnek és újak érkeznek 	<ul style="list-style-type: none"> ■ A helyi foglalkoztatás lehetőségeinek korlátozottsága ■ A jelenleg stagnáló szegregáció veszélyének növekedése ■ Az iskolák egyre nagyobb mértékű szegregációja (SNI, BTM gyermekek magas száma) ■ A pályázatokhoz szükséges önrész hiánya ■ Gyermeklétszám csökkenése ■ Fiatal pályakezdő munkavállalók más településen találnak munkát ■ Gyesről, gyedről visszatérők elhelyezkedése, munkaidő beosztása ■ 45 év felett a változó képzettségi követelmények ■ Fogyatékkal élők munkanélkülisége, hátrányos megkülönböztetése ■ A népességfogyást nem sikerül megállítani a lakosság elöregedése folytatódik ■ A szociális ellátásokat igénybe vevők köre bővül és növekszik ■ Vonzó uniós munkalehetőségek
2. települési közösség (kohézió, kultúra, hagyományok, civilek) – a közösség, mint településfejlesztési erő	
<ul style="list-style-type: none"> ■ Egészségtudatos életmód terjedése ■ Egyházak szociális törekvései ■ Sport 	<ul style="list-style-type: none"> ■ A pszichiátriai és szenvedélybetegek meglehetősen magas száma társadalmi problémát jelent ■ A sportlétesítmények üzemeltetési



Lehetőségek	Veszélyek
	<p>költségei nőnek</p> <ul style="list-style-type: none"> ■ Elhasználódhatnak a sport létesítmények, ha nem sikerül elegendő forrást találni a folyamatos karbantartáshoz és a fejlesztésekhez
3. intézmény-rendszer (közszolgáltatások) és városüzemeltetés	
<ul style="list-style-type: none"> ■ Felnőttképzés erősödése, országos és megyei képzési programok ■ Átvehető jó gyakorlatok megléte ■ Átképzés iskolarendszerű és felnőttképzéseknél a modulos rendszerű OKJ-s szakmai rendszer lehetőségeinek kihasználása (ráépülés elágazás, rész- és rokonszakképesítés) ■ Energiatakarékos műszaki megoldások ■ Továbbképzési lehetőségek a munkatársak számára ■ Uniós pályázati lehetőségek a közszolgáltatások, közösségépítés területén 	<ul style="list-style-type: none"> ■ A pályázatokhoz szükséges önrész hiánya ■ HHH tanulók nagy létszáma. ■ Magas a HHH tanulók lemorzsolódási mutatója ■ Forráshiány a közszolgáltatások területén ■ Szülői érdeklődés hiánya ■ Szakképzés társadalmi presztízse alacsony ■ A lakosság változó korösszetétele kihasználatlan kapacitásokat, illetve kapacitáshiányt okoz az önkormányzati intézményeknél ■ A várható átlagos élettartam a lakosság előregedéséhez vezet ■ A jövedelmek országos viszonylatban alacsonyak ■ Az uniós pályázatok finanszírozásánál fellépő likviditási problémák
4. gazdaság szerkezet és dinamika	
<ul style="list-style-type: none"> ■ Szociális szövetkezetek térnyerése, jó gyakorlat lehetősége ■ A multi nagyvállalatok megjelenése foglalkoztatási, lakossági szempontból ■ Helyi specifikumok, tanyasi, kézműves termékek, hungarikumok iránt megnő az érdeklődés ■ Környezetkímélő módszerek, technológiák térnyerése ■ Gyógy/termásvíz jelenléte ■ Támogatott képzések ■ Környezetkímélő módszerek alkalmazása iránti igény, bio-zöldség, gyümölcs, bio-termékek iránti növekvő kereslet ■ Külterjes állattartás térnyerése ■ Multiktól eltérő termékválaszték ■ Turisztikai programok szervezése növelheti a vásárlóerőt ■ Korszerű szövetkezési formák elterjesztésének támogatási rendszerei ■ Pénzügyintézetek (kistérségi bankok, speciális biztosítók, vállalkozás fejlesztési szervezetek) ■ A falusi és ökoturizmus erősödése ■ Növekvő igények a hagyományos tanyasi 	<ul style="list-style-type: none"> ■ A pályázatokhoz szükséges önrész hiánya ■ A magánérős fejlesztések korlátozott rendelkezésre állása ■ A multi kereskedelmi cégek megjelenése a helyi kis kereskedelmi létesítmények szempontjából ■ Nem megfelelő a helyi munkaerő kínálat minősége és volumene ■ Nem állnak rendelkezésre kellő időben közművesített előkészített területek ■ Bürokrácia ■ Jelentős területeket érint a szél- és vízerózió, illetve a talajtömörödés, amelyek kedvezőtlen környezeti hatásuk mellett a gazdálkodás eredményességét is rontják. ■ Az értékesítési és szövetkezeti rendszer nélkül az új piaci lehetőséget nem tudják kihasználni ■ A helyi specifikumok jó marketing nélkül eladhatatlanok ■ A biogazdálkodást a földek elgyomosodása és a vegyszerhasználat veszélyezteti ■ Az intenzív gazdálkodás mellett a



Lehetőségek	Veszélyek
<ul style="list-style-type: none"> életformák megismerésére ■ Egészségturizmus, vallási- és zarándokturizmus erősödése ■ Országos és regionális támogatások rendszere, uniós pályázatok ■ A turizmus, az idegenforgalom országos fejlesztései ■ Hazai és nemzetközi marketing tevékenység erősítése megfelelő számú vendéget vonz a térségbe ■ A nemzetközi kerékpárút kiépülése, a nemzetközi kerékpáros turizmus fellendülése Kunszentmiklóst fontos megálló helyé teheti ■ Budapest-Kelebia-Belgrád vasútvonal országos fejlesztése ■ Térségi attrakciók jelenléte ■ Térségi marketing ■ Erősödő igény a természetben való rekreáció iránt, egészségtudatosság terjedése ■ Térségi tematikus utak ■ Településen átmenő forgalom ■ Védett természeti területek ■ Nemzeti Park Igazgatóság fejlesztései 	<ul style="list-style-type: none"> művelés felhagyása a biodiverzitás csökkenését eredményezheti (pl. özönfajok betelepülése). ■ Szegényedő helyi és üdülő vásárlók, az idegenforgalom nem lendül fel a kívánt mértékbe ■ Megfelelő vendéglétszám híján a turisztikai vállalkozások tönkremennek ■ A szolgáltatások színvonala nem emelkedik az elvárható mértékben ■ A fizetőképes kereslet csökken, amelynek első „áldozata” a kultúra és a rekreáció. ■ Természeti és tájvédelmi turizmus kedvezőtlen hatása (pl. szemetelés) ■ Gazdasági és környezetvédelmi érdekek ütközése
5. önkormányzat vagyoni helyzete és gazdálkodási egyensúlya	
<ul style="list-style-type: none"> ■ Jogszabályi változások ■ Újabb betelepülő vállalkozások megjelenése ■ Pályázati lehetőségek ■ Közfoglalkoztatási lehetőségek ■ Helyi turizmus fellendülése ■ Bevezethető helyi adónemek 	<ul style="list-style-type: none"> ■ Jogszabályi változások pl. szociális területen ■ Helyi nagy foglalkoztatók megszűnése ■ Belföldi turizmus más desztinációkra irányul
6. táji és természeti adottságok	
<ul style="list-style-type: none"> ■ A tájhasználati módok és kultúrák feléléde ■ A kultúrtájak különleges vonzerőt jelenthetnek a hazai és külföldi turisták számára ■ A természeti értékek társadalmi felértékelődése ■ Növekvő igények a hagyományos tanyasi életformák megismerésére ■ Gyógy- és termálvizek minősége és száma érdeklődést kelt elsősorban az EU tagállamok nyugdíjasai körében ■ Rendkívül sokoldalú idegenforgalmi fejlesztési lehetőség: egészségturizmus, tanyai vendéglátás, idegen-forgalmi tanyák, természetjárás, kerékpáros turizmus, sportolási lehetőségek ■ Uniós pályázati lehetőségek 	<ul style="list-style-type: none"> ■ A pályázatokhoz szükséges önrész hiánya ■ Az időjárási viszonyok egyre szélsőségesebbé válnak ■ Szigorodó környezetvédelmi előírások



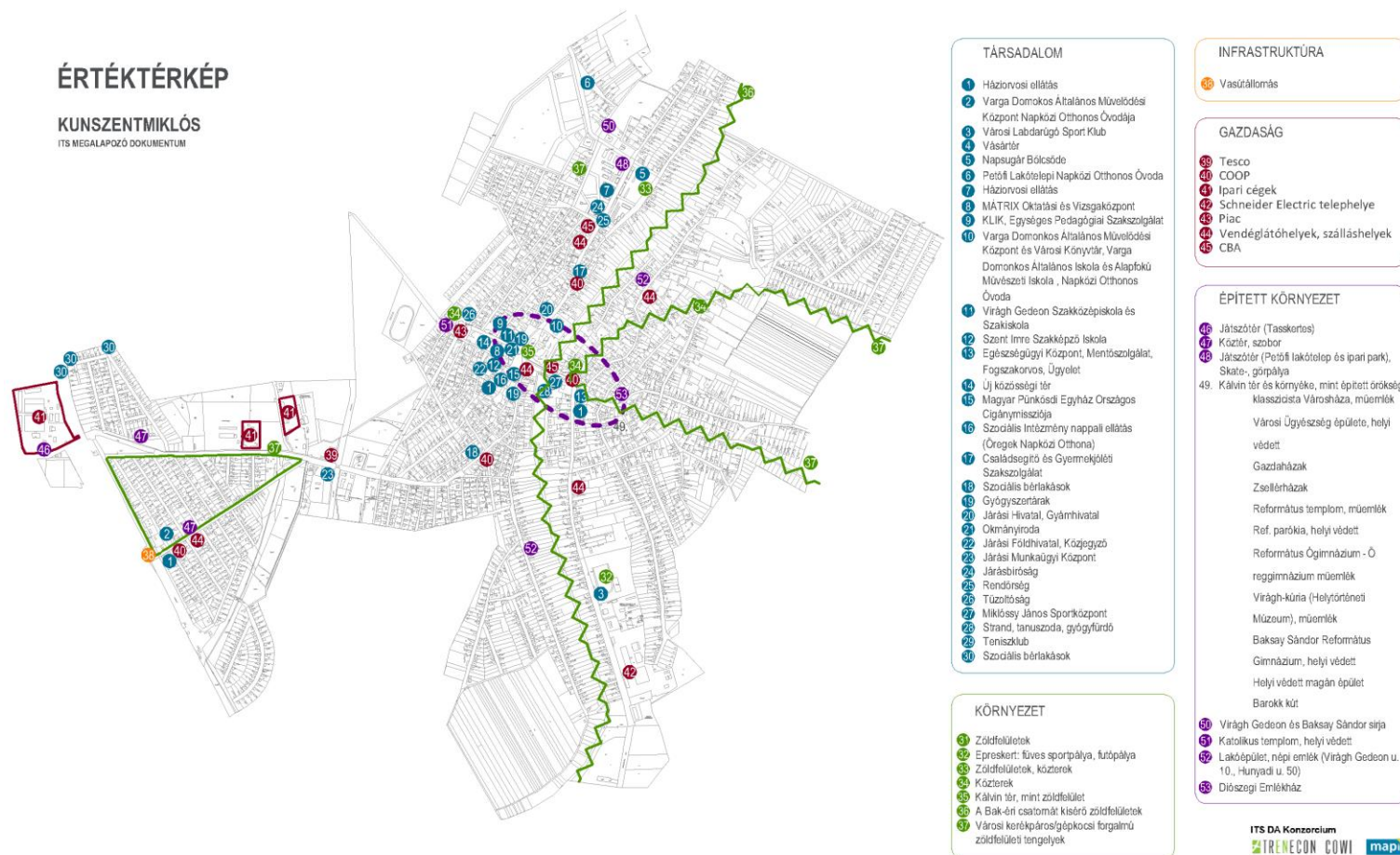
Lehetőségek	Veszélyek
7. zöldfelületek	
<ul style="list-style-type: none"> Egészségtudatosság erősödése Rekreációs igények növekedése 	<ul style="list-style-type: none"> Közterek állapotának romlása, természeti és épített értékek elszorítása Szigorodó környezetvédelmi előírások
8. épített környezet (épített örökség is)	
<ul style="list-style-type: none"> Az önkormányzati tulajdonú területek hosszú távon biztosítják a lakótelek szükségletet, így a gazdaságos telekgazdálkodást Az uniós pályázatok lehetőséget teremtenek járási centrum fejlesztésre, barna övezetek felújítására, védett épületek turisztikai hasznosítására 	<ul style="list-style-type: none"> A pályázatokhoz szükséges önrész hiánya A magánérős fejlesztések korlátozott rendelkezésre állása A településfejlesztési támogatáspolitikai, a jogszabályi háttér állandó változása
9. közlekedési hálózat és minősége (belső és külső)	
<ul style="list-style-type: none"> Közlekedési infrastruktúra országos fejlesztése (Duna-híd, M8) Erősödő mikrotér-ségi, kistérségi, szerepkör EUROVELO kerékpárút hálózathoz való csatlakozás lehetősége vizsgálható Uniós pályázati lehetőségek Közösségi közlekedés országos fejlesztése 	<ul style="list-style-type: none"> A települési elkerülő útszakaszok hiánya, közlekedési infrastruktúra Állami közútkezelő forráshiánya, fejlesztések csúszása A pályázatokhoz szükséges önrész hiánya
10. közművek és elektronikus hírközlés	
<ul style="list-style-type: none"> Regionális (kistérségi) vízközmű rendszerek Uniós pályázati lehetőségek Szennyvízcsatorna-rákötésre vonatkozó jogi szabályozási lehetőséggel ösztönzés a rákötésre Megújuló energia lehetőségei 	<ul style="list-style-type: none"> Uniós pályázati források felhasználása lassú, nehézkes Elmarad az innovációigényes technológiák elterjedése saját forrás hiánya miatt Nem alakul ki megfelelő együttműködés az érintett partnerek között
11. környezetvédelem - klímátudatosság/ energiahatékonyság	
<ul style="list-style-type: none"> Megújuló energiaforrások felhasználásának támogatása Uniós pályázati lehetőségek A megújuló energia növekvő versenyképessége Környezettudatos, környezetvédő gondolkodás elterjedése Környezetterhelő anyagok (pl. szennyvíziszapok) hasznosítása Vállalkozások számára környezetirányítási rendszerek rendelkezésre állása Környezetvédő technológiák, módszerek rendelkezésre állása, a megújuló energia a helyi gazdaság motorja lehet Kedvező jogszabályi környezet a 	<ul style="list-style-type: none"> A környezetvédelmi és a gazdálkodási érdekek ellentéte, szigorú jogszabályi előírások A pályázatokhoz szükséges önrész hiánya A mezőgazdasági tevékenység (mérgek), tisztítatlan szennyvizek az élővizek minőségét veszélyeztetik A szikkasztott szennyvizek talajvíz-szennyezők Fatüzelés arányának növekedése Hulladékgazdálkodási szolgáltatási díjak jelentősen emelkednek Az illegális szeméttelrakók- a folyamatos felszámolások ellenére- rendszeres megjelenése, elsősorban a

Lehetőségek	Veszélyek
hulladékgazdálkodásra vonatkozóan	szegregációval veszélyeztetett területek közelében

Forrás: saját szerkesztés 2015.



1. térkép: Értéktérkép:

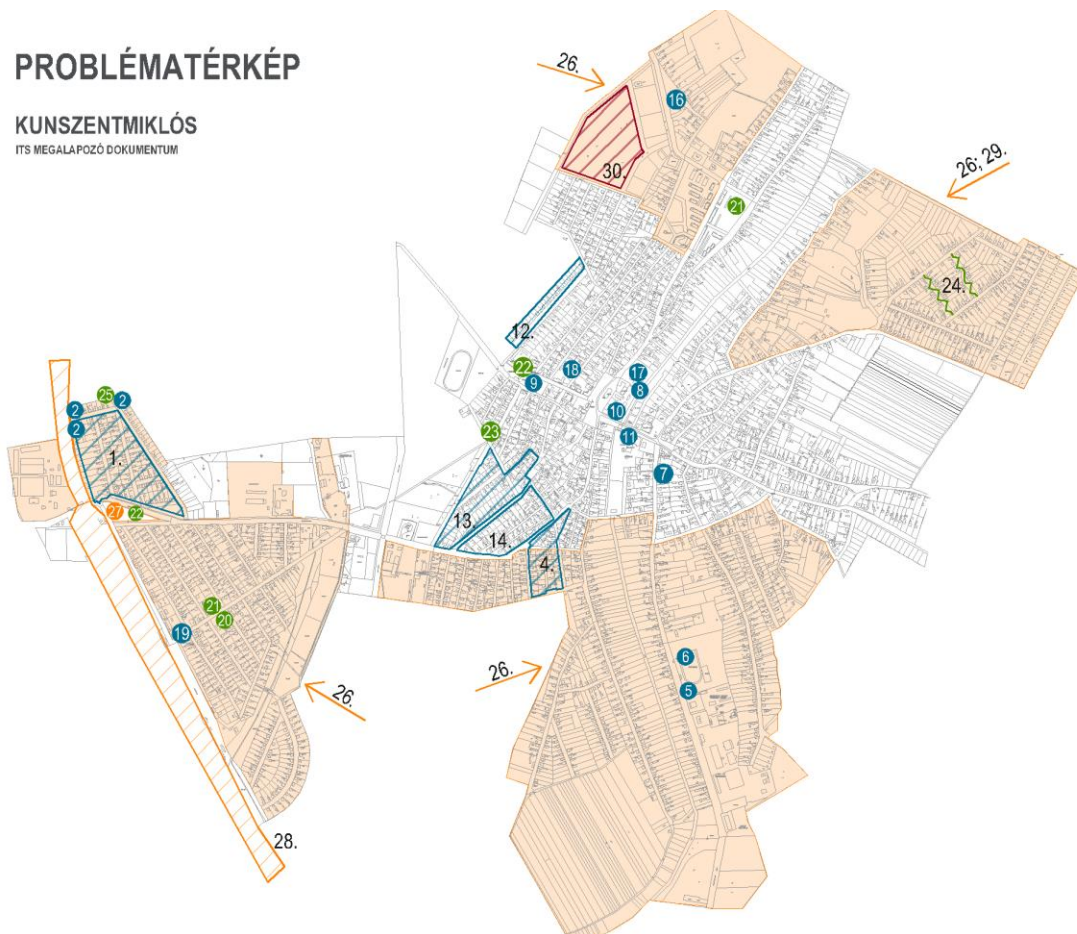


Forrás: saját szerkesztés, 2015

2. térkép: Problématérkép

PROBLÉMATÉRKÉP

KUNSZENTMIKLÓS
ITS MEGALAPOZÓ DOKUMENTUM



TÁRSADALOM

1. 1.számú szegregátum
2. Szociális bérházak állapota nem megfelelő
3. Idősek otthonában kapacitáshiány
4. 4.számú szegregátum
5. Város Labdarúgó Sport Klub állapota
6. Epreskert leromlott állapota
7. Eü központ nem akadálymentesített, hiányzó szakrendelések, szakrendelő kapacitásproblémái, nem akadálymentes
8. ÁMK mögötti atlétikai pálya leromlott állapotú
9. A piacelnél található atlétikai pálya leromlott állapotú
10. Baksay Sándor Ref. Gimnázium tornacsarnok problémái, akadálymentesítés hiánya
11. Strand területén tanuszoda és gyógymedence lefedése szükséges
12. 2.számú szegregátum
13. 3.számú szegregátum
14. Szociális bérházak minősége nem megfelelő
15. Miklóssy János Sportközpont fűtőkorszerűsítése szükséges
16. Óvodákban HH, HHH gyermekek létszáma, kapacitások telítettek, óvodakerlek felújításra szorulnak
17. VD Általános Iskola és Alapfokú Művészeti Iskola működési karbantartási problémái, HH, HHH gyermekek száma, akadálymentesítés hiánya/ Óvodában HH, HHH gyermekek létszáma, kapacitások telítettek, óvodakerlek felújításra szorulnak
18. Virágh Gedeon Szakközépiskola és Szakiskolában a HH és HHH gyermekek növekvő létszáma, zöldfelület problémái, akadálymentesítés hiánya
19. Varga Domokos Általános Művelődési Központ Napközi Otthonos Óvodája HH, HHH gyermekek létszáma, kapacitások telítettek, óvodakerlek felújításra szorulnak

KÖRNYEZET

20. Illegális hulladéklerakó
21. Zöldfelületek, közterek felújításra, javításra szorulnak
22. Szent Imre Szakképző Iskola zöldfelületi problémák, akadálymentesítés hiánya
23. Illegális szemétkeresés (Kun-Rózsa utca kereszteződése)
24. Belvíz elvezetés nem kellően megoldott
25. Illegális hulladéklerakás (Liszt Ferenc vége)

INFRASTRUKTÚRA

26. Nem megfelelő közvilágítás
27. Belvízelvezetés nem kellően megoldott, hiányzó árkok
28. Az egész vasútvonal fejlesztése indokolt, akadálymentesség nem biztosított a peronon. Utasforgalmi létesítmények felújítása szükséges
29. Utak, járdák, kerékpárutak burkolata nem megfelelő, fejlesztésre szorulnak

GAZDASÁG

30. Ipari park: Közút, közvilágítás, közművesítés, infrastruktúra hiányosságai. Területrendezése szükséges

ITS DA Konzorcium

TRENECON COWI map

Forrás: Saját szerkesztés, 2015

ITS DA Konzorcium
TRENECON COWI

map

2.2 A városrészi szintű helyzetelemzés összefoglalása

3. térkép: Városrészek



Forrás: IVS 2010.

2. táblázat: Városrészek lehatárolása

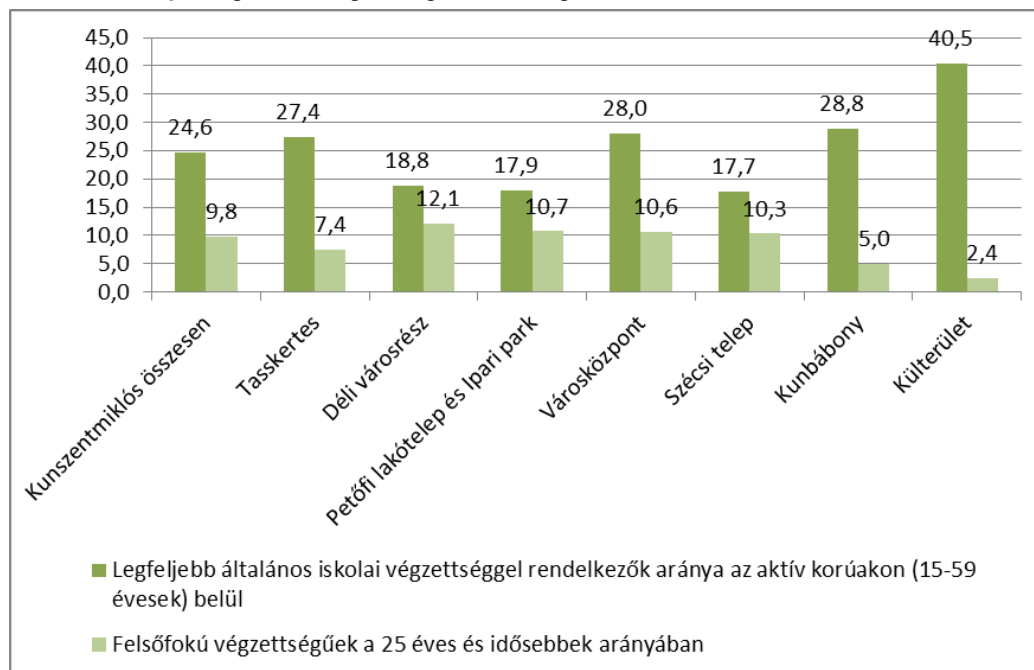
Városrész	Lehatárolás
Városházterület:	Rózsa u.- Kun u. – Balogh József u.- Délvidék- Büge u.- László K u.- Vásártér- Bolyó János u- Zrínyi M. u.- Bak-ér mente – Hevesi köz - Bak-ér mente – Belterületi határ – Paprét u. - Akácfa u.- Baksay Sándor u.- árok a 932 hrsz. területig – 932 hrsz. terület déli határa – belterületi határ -Kecskeméti u.- Kis u.- Tavasz u. – Kossuth L. u. - Bibó K. u – Hunyadi u. – Kötő u.- Rákóczi F. u. páratlan oldala
Petőfi lakótelep és Ipari park	Belterületi határ – Büge u. – László K. u. – Vásártér u. - Zrínyi Miklós u.- belterületi határ
Tasskertes	Szenttamási út – Kölcsey F. u. mindkét oldala – Baross u.- Vasút u. – Rákóczi F. u. – Városházkapu u.- Vasúti átkelőn túli 3200 hrsz. terület – Móra F. u. mindkét oldala – Kinizsi u. mindkét oldala – Liszt F. u. mindkét oldala – Rákóczi F. u. –

	2403 hrsz. terület – 2398 hrsz, 2397 hrsz, 2394/3 hrsz, 2395 hrsz, 2399 hrsz, 2394/1 hrsz, 2400 hrsz. területek.
Szécsi telep	Belterületi határ – Virágh Gedeon u. - Paprét- Akácfa u.- Baksay Sándor u.- belterületi határ
Déli városrész:	XXXI. csatorna– Rákóczi Ferenc u. páros oldal- Kötő u.- Hunyadi u. – Bibó K. u.- Kossuth L. u. – Tavasz u.- Kis u.- belterületi határ- (Kossuth u.) - 268 hrsz. út – 240 hrsz. út – belterületi határ – Óvoda u.- 116 /4 hrsz. út – belterületi határ az XXXI csatornáiig.
Kunbábony	
Külterület	

Forrás: önkormányzati adatszolgáltatás 2015.

Kunszentmiklós lakónépességszáma 2011-es KSH adatok szerint 8561fő. A lakónépesség 96,6%-a belterületen, 3,4 %-a (262 fő) külterületen él. A városközpontban (41%) legmagasabb a lakónépesség aránya.

2. ábra: Lakónépesség iskolai végzettség szerinti megoszlása városrészenként

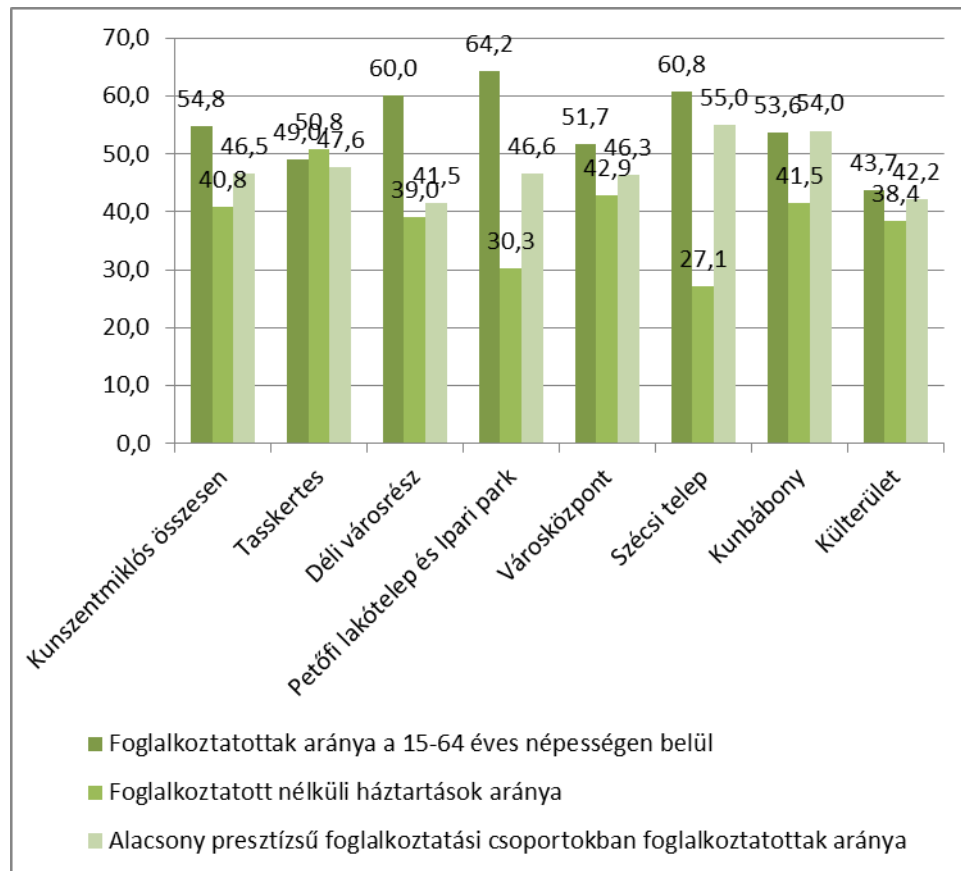


Forrás: KSH 2011. évi népszámlálási adatok alapján saját szerkesztés

A városrészek közül a külterületen a legmagasabb a legfeljebb általános iskolai végzettséggel rendelkezők aránya az aktív korúakon belül, 40,5 % (a települési adat csupán 24,6 %), és itt a legalacsonyabb a felsőfokú végzettségűek aránya, csupán 2,4 %. A legfeljebb általános iskolai végzettséggel rendelkezők aránya csaknem megegyezik a városközpont városrész(28%), valamint Kunbábony (28,8%) tekintetében.



3. ábra: Foglalkoztatottsági mutatók városrészenként

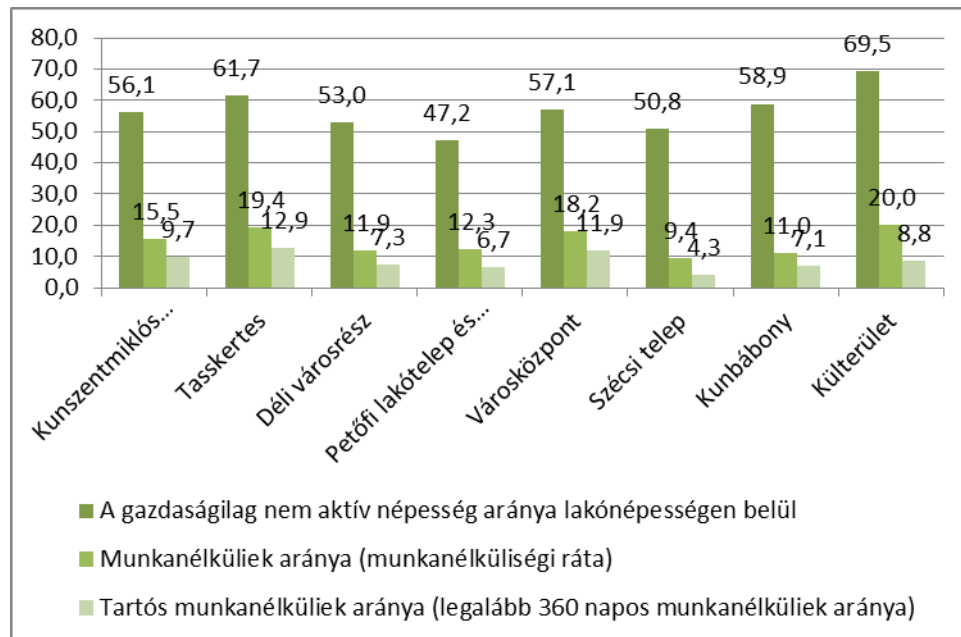


Forrás: KSH 2011. évi népszámlálási adatok alapján saját szerkesztés

A városrészek közül a Petőfi lakótelep és Ipari parkban a legmagasabb a foglalkoztatottak aránya az aktív korúakon belül (64,2%), nem sokkal alacsonyabb a Szécsi telepen (60,8%), utána pedig a Déli városrészben (60%). A foglalkoztatott nélküli háztartások aránya Tasskertes városrészben a legmagasabb (50,8%), míg a Szécsi telep városrészben a legalacsonyabb (27,1%). Szécsi telepen a legmagasabb az alacsony presztízsű foglalkoztatási csoportokban foglalkoztatottak aránya (55%), csupán egy százalékponttal alacsonyabb ez az arány Kunbábonyban (54%). A Déli városrészben a legalacsonyabb az alacsony presztízsű foglalkoztatási csoportokban foglalkoztatottak aránya (41,5%).



4. ábra: A gazdaságilag nem aktív és munkanélküliek megoszlása városrészenként



Forrás: KSH 2011. évi népszámlálási adatok alapján saját szerkesztés

A külterületen a gazdaságilag nem aktív népesség aránya a lakónépességen belül (69,5%), valamint a munkanélküliek aránya 20%). A tartós munkanélküliek legmagasabb aránya Tasskertesben jellemző (12,9%). A Petőfi lakótelepen és Ipari parkban a legalacsonyabb a gazdaságilag nem aktív népesség aránya a lakónépességen belül (47,2%). A munkanélküliek aránya (9,4%), valamint a tartós munkanélküliek aránya (4,3%) a Szécsi telepen a legalacsonyabb.

Belterületen található a lakások 97,2 %-a, külterületen 2,8 %-a, 100 db.. Az alacsony komfort fokozatú lakások aránya külterületen a legmagasabb (58%), majd Kunbábonyban (40,3%). Az alacsony komfort fokozatú lakások aránya a Petőfi lakótelep és Ipari parkban a legalacsonyabb (5,1%).



3. táblázat: Városrészek funkciói

Városrészek	Ipari, logisztikai	Kereskedelmi	Mező- gazdasági	Zöldfelületi, környezeti	Turisztikai, rekreációs	Közlekedési, távközlési	Közösségi	Közigazgatási	Humán szolgáltatási	Lakó
	Funkciók									
Városközpont										
Petőfi lakótelep, ipari park										
Tasskertes										
Szécsi telep										
Déli városrész										
Külterületek										

Forrás: Saját szerkesztés 2015

	domináns funkció
	kiegészítő funkció

3 Középtávú célok és azok összefüggései

Az Integrált Településfejlesztési Stratégia (továbbiakban: ITS) a település méretének, sajátosságainak és a településhálózatban betöltött szerepének, a korábbi tervek, a településfejlesztési koncepció, a településszerkezeti terv, a területfejlesztési koncepciók és programok, valamint a területrendezési tervek figyelembevételével került kidolgozásra.

Az ITS célrendszerének kidolgozása során **mind a külső, mind pedig a belső összefüggések hangsúlyosak**. A **belső összefüggések** tekintetében fontos, hogy a célok logikai összefüggései, a helyzetértékelésben beazonosított problémákra adjanak megoldást, a stratégia megvalósítható legyen, valamint olyan tevékenységeket tervezzünk, amelyek a célok megvalósítását hivatottak elérni. A **külső összefüggések** tekintetében a stratégia illeszkedik az Európai Unió fejlesztési stratégiákhöz, programokhoz, a hazai településrendezési eszközökhöz, az ágazati stratégiákhöz, az önkormányzat gazdasági programjához, a települési környezetvédelmi programhoz és más környezetvédelmi tervekhez, a területfejlesztési tervdokumentumokhoz.

A 2014-2020-as Európai Unió pénzügyi időszak tekintetében legmeghatározóbb, területfejlesztési irányokat, alapelveket lefektető dokumentum az **„Európa 2020: Az intelligens, fenntartható és inkluzív növekedés stratégiája”**, amelyet az Európai Bizottság 2010-ben fogadott el. Az Európa 2020 dokumentumban meghatározott prioritásokat és célkitűzéseket figyelembe véve alkotta meg az Európai Parlament és a Tanács az 1303/2013/EU rendeletet, mely kijelöli a 2014-2020-as időszak fő tematikus céljait, amelyek megvalósítása fő iránynak tekintendő az Európai Unióban. Mivel Magyarország európai uniós tagállam, így minden egyes fejlesztési dokumentumnak illeszkednie kell ehhez a fő dokumentumhoz, mind nemzeti, mind megyei szinten. A városi szintű Stratégiai céloknak is összhangban kell, hogy legyenek az uniós célokkal annak érdekében, hogy Magyarország teljesíteni tudja vállalásait és Európa a kijelölt irányok mentén fejlődjön

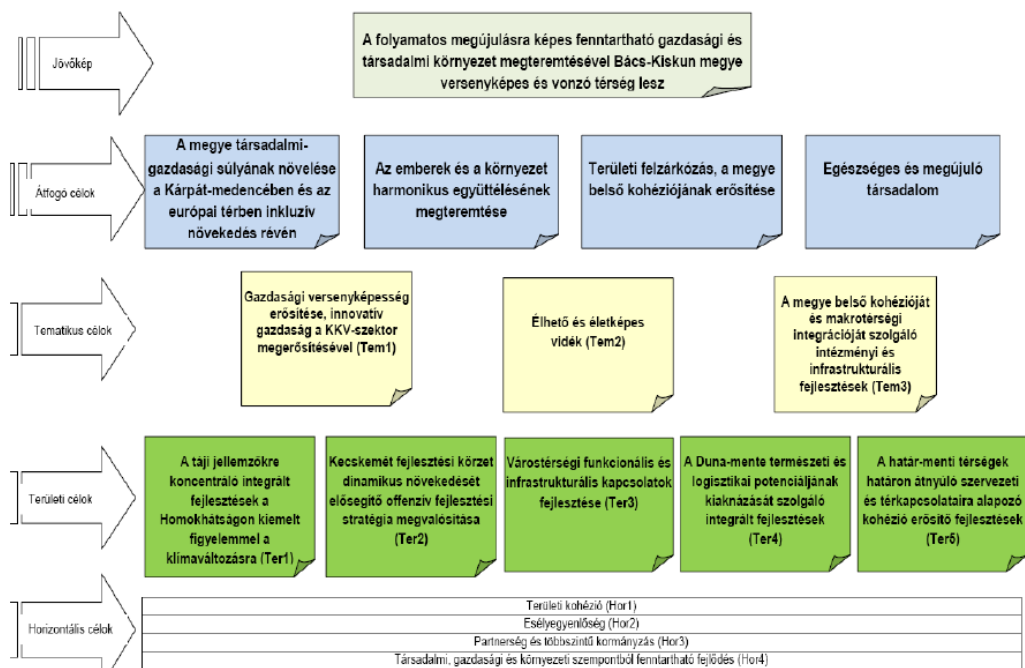
A célok ismerete mellett nagyon fontos, hogy ismerjük azok valódi tartalmát, ehhez nyújtanak segítséget az egyes tematikus célokhoz rendelt beruházási prioritások és a célok elérését mérő indikátorok. A célok meghatározásánál ezeket is figyelembe vettük annak érdekében, hogy lássuk, melyek azok a fejlesztési elképzelések, amelyek ténylegesen és közvetlenül hozzájárulnak az uniós célok eléréséhez, és melyek azok, amelyek bár a település szempontjából fontos fejlesztési irányok, ugyanakkor az uniós célokhoz nem, vagy csak közvetetten járulnak hozzá.

A stratégiai tervezés további fontos hazai dokumentumai az alábbiak, amelyekkel szintén vizsgálni szükséges az összhangot: Partnerségi Megállapodás, Bizottság által elfogadott 2014-2020-as időszakra vonatkozó Operatív Programok, Megyei Területfejlesztési Koncepció és Program.

Az Önkormányzatok jellemzően a Terület- és Településfejlesztési Operatív Program (továbbiakban: TOP) forrásaiból valósíthatják meg fejlesztési elképzeléseiket, melyek alapját képezi a Megyei Területfejlesztési Koncepció és Program, többek között ezért is fontos, hogy a települési szintű stratégia összhangban legyen a megyei Programmal.

Bács-Kiskun megye Területfejlesztési Koncepciója és Programjában az alábbi célrendszert határozta meg:

5. ábra: Bács- Kiskun megye Területfejlesztési Koncepciójának és Programjának célrendszere:



Forrás: Bács-Kiskun megye területfejlesztési koncepciója és programja 2014.

A Bács-Kiskun 2020 Bács-Kiskun Megye Integrált Területi Programjának (egyeztetési változatú) céljai:

- Helyi gazdasági és közlekedési infrastruktúra fejlesztése (ITP1)
- Kulturális és természeti értékek turisztikai hasznosítása (ITP2)
- Vállalkozásoknak és lakosságnak vonzó települési környezet kialakítása (ITP3)
- Települési közszolgáltatások fejlesztése (ITP4)

- Alacsony széndioxid kibocsátású gazdaságra való áttérés (ITP5)
- Leromlott városi területek rehabilitációja (ITP 6)
- Bács-Kiskun 2020 megyei foglalkoztatási paktum létrehozása és működtetése (ITP7)
- Helyi identitás és kohézió erősítése (ITP8)

A Kunszentmiklós 2020 koncepcióban meghatározott kiemelt kezdeményezések (célok) a következők:

1. Ügyfélközpontú e-közzszolgáltatások kiépítése Kunszentmiklós térségében
2. A közoktatás modernizációja
3. Multifunkcionális Községi Központ kialakítása
4. Integrált egészségfejlesztés
5. A köz rendjének biztosítása és erősítése
6. Fenntartható környezetgazdálkodás
7. Innovatív üzleti környezet fejlesztése
8. A helyi mezőgazdaság erőforrás-hatékony fenntartható fejlesztése
9. A turizmus fenntartható fejlesztése
10. A komplex rehabilitáció térségi modelljének kialakítása

A város hatályos Településfejlesztési koncepciójának célrendszere alapvetően helytálló, kisebb módosításokra, igazításokra szorul.

Kunszentmiklós Város Önkormányzata 2010-ben elkészítette Integrált Városfejlesztési Stratégiáját, amelyet 7/2010.(I.4.) képv. sz. határozatával el is fogadott. Az IVS-ben megfogalmazott tematikus célok és részcélok:

- T1. Munkahelyek teremtése, vállalkozásösztönzés
 - 1.1.Vállalkozások betelepítése az Ipari Parkba
 - 1.2.Gyógy-és termálturizmus kínálatának, falusi és ökoturizmus fejlesztése
 - 1.3.Mezőgazdasági termelés feltételeinek javítása
- T2. Városi közszolgáltatások minőségének, elérhetőségének javítása
 - 2.1.Községi közlekedés feltételeinek javítása
 - 2.2.Egészségügyi szolgáltatások minőségének javítása, bővítése
 - 2.3.A közoktatás színvonalának javítása
- T3. A természeti környezet védelme, az épített környezet megőrzése
 - 3.1.Közterületek, parkok rekonstrukciója
 - 3.2.Középületek rekonstrukciója
 - 3.3.Természeti értékek megőrzése
- T4. A szociálisan hátrányos helyzetű, leszakadó rétegek felzárkóztatása



- 4.1.Szociális és foglalkoztatási programok
- 4.2.Szociális bérlekások minőségének javítása
- 4.3.Szociális bérlekások építése
- T5. A lakóközrzetek infrastruktúrájának fejlesztése
 - 5.1.Teljes közmű kiépítés, szennyvízcsatorna hálózat fejlesztése
 - 5.2.Utak, járdák, kerékpárutak fejlesztése.

Jelen ITS-ben a fenti célok minimális módosítására, illetve kiegészítésére kerül sor.

3.1 Jövőkép

A jövőkép pozicionálja a várost a régióban, a tágabb térségben, meghatározza a társadalmi gazdasági és épített környezeti domináns folyamatokat és állapotot. (2030-ra elérendő elvárt állapotot jelent). A koncepcióban, valamint az IVS-ben megfogalmazott jövőkép, mely jelenleg is aktuális:

Kunszentmiklós Város Jövőképe

„Kunszentmiklós városa a Felső-Kiskunság mikrorégió szolgáltató magja, természeti kapuja és gazdasági, turisztikai célpontja.”

A város jövőképe azt a célt fogalmazza meg, hogy hosszú távon, 15-20 éves távlatban Kunszentmiklós a kistérségen belül a többi településsel együttműködve a mikrorégió szolgáltató központjává, a vállalkozások gazdasági célpontjává válik, valamint kihasználja a körülötte található természeti értékek minden aspektusát, így válva Bács-Kiskun megye északi, valamint a Kiskunsági Nemzeti Park turisztikai kapujává.

A jövőkép megvalósulása érdekében kitűzött átfogó célok a következők:

1. Átfogó cél: Versenyképes és innovatív gazdaság: az értékteremtő foglalkoztatás és aktivitás növelése

A fenti átfogó cél a munkahelyteremtés és foglalkoztatás növelését, ennek érdekében a vállalkozói infrastruktúra, üzleti környezet fejlesztését, befektetésösztönzést, a turizmusfejlesztést, a munkavállalói mobilitás növelését határozza meg követendő irányként. Közvetve minden olyan tevékenység is fejlesztési irányt jelent, amely munkahelyteremtő/megtartó hatású.

2. Átfogó cél: Az életminőség javítása, a társadalmi különbségek csökkentése

A fenti átfogó cél a helyi lakosság mindennapi életére ható tényezők (egészségügy, oktatás, szociális terület, közigazgatás, közösségi, kulturális élet, az ezeket biztosító intézmények, szakemberek) fejlesztését irányozza elő, kiegészítve az erre közvetetten ható tényezők



(települési zöldfelületek, közterületek, utak állapota, közlekedés) fejlesztésével is. A társadalmi egyenlőtlenségek csökkentése érdekében kiemelten szükséges kezelni a hátrányos helyzetben levők életkörülményeinek javítását, minden erre irányuló intézkedést.

3. Átfogó cél: A környezettudatosság erősítése, a klímaváltozásra való felkészülés

A fenti átfogó cél a folyamatosan változó környezet minden értékének megőrzését, problémájának megoldását, a lakossági, önkormányzati és vállalatasi energiatakarékosági, hulladékcsökkentési tevékenységeket irányozza elő.

3.2 A stratégiai fejlesztési célok meghatározása

Kunszentmiklós Város 2015-2020 között elérendő középtávú stratégiai céljai egyrészt a városi szintű tematikus célokat, másrészt a városrészi szintű területi célokat foglalják magukban.

3.2.1 Városi szintű középtávú tematikus célok

A városi szintű, 7-8 évre szóló középtávú célok alapvetően ágazati bontásban kerülnek megfogalmazásra.

- T1 A foglalkoztatottság javulása munkahelyteremtés, vállalkozásösztönzés révén
- T2 Minőségi, elérhető, fenntartható városi közszolgáltatások
- T3 A természeti környezet fenntartható védelme, az épített környezet megőrzése, növekvő környezet és energiatudatosság
- T4 A szociálisan hátrányos helyzetű, leszakadó rétegek felzárkózása
- T5 Kiépített, megfelelő állapotú közművek és közlekedési infrastruktúra

T1: A foglalkoztatottság javulása munkahelyteremtés és vállalkozásösztönzés révén

Kunszentmiklós a közelmúltig a leghátrányosabb helyzetű kistérségek közé tartozott, a képzetlen munkanélküliek aránya magas, a munkavállalási hajlandóság alacsony volt, az idegenforgalmi lehetőségek kihasználatlanok. Noha a munkanélküliség helyzete javult, továbbra is az egyik leglényegesebb feladat a városban a foglalkoztatás ösztönzése, ennek érdekében a vállalkozások településre vonzása, alakulásuk ösztönzése is. Ezt segíti elő a helyi ipar fejlesztése, a turizmusfejlesztés is, a vállalkozások technológiai fejlesztése, az idegenforgalom növekedése több bevételt, új munkahelyeket jelent. Cél a város iparterületének fokozottabb kiaknázása, a város szorosabb együttműködése az iparterület fejlődése érdekében. Cél továbbá a helyi vállalkozások élénkítése, a szolgáltatások és a kiskereskedelmi szektor aktivizálása. Tematikus utak kialakításával, valamint kulturális programok szervezésével a település a Kiskunság valódi kapujává válik. A fenti tematikus célhoz az alábbi részcélok járulnak hozzá:

- R1 Ipari termelés feltételeinek javítása
- R2 Turisztikai potenciál fejlesztése

A fenti célok eléréséhez az önkormányzat részéről megfelelő üzleti infrastruktúra, vállalkozásoknak nyújtott kedvezmények, jó településmarketing, a vállalkozások részéről pedig befektetési, gyártásfejlesztési hajlandóság és képesség szükséges.



A fenti tematikus cél igazodik a településfejlesztési koncepció Innovatív üzleti környezet fejlesztése, A helyi mezőgazdaság erőforrás-hatékony fenntartható fejlesztése, A turizmus fenntartható fejlesztése céljaihoz.

T2: Minőségi, elérhető, fenntartható városi közszolgáltatások

Kunszentmiklós lakossága, amelyben magas arányt képvisel a roma nemzetiség folyamatosan csökken, előregedés tapasztalható. A képzetlen munkanélküliek magas aránya, a fiatalság szabadidő eltöltési és egyéb problémái, az idősek növekvő száma, a külterületi lakosság mind a közszolgáltatások, intézmények fejlesztését indokolják, amelyek állapota erősen leromlott az utóbbi években és energetikai, illetve kapacitásproblémákkal küzdenek. Lényeges feladat a szükséges kapacitások, közszolgáltatások kialakítása, színvonalának emelése, az intézmények állagának, akadálymentesítésének megoldása, a lakosság egészségi állapotának és a képzettségének javítása érdekében megfelelő egészségügyi, oktatási, szociális szolgáltatások és sportlehetőségek, közösségi helyek, programok kialakítása. Az önkormányzat célul tűzte ki, hogy maximális támogatást nyújt a közszolgáltatások fejlesztésére mind a saját fenntartásban működő közintézmények, mind pedig e szektorban tevékenykedő vállalkozások számára, annak érdekében, hogy a lakosság minél szélesebb köre elérje a minőségében fejlődő szolgáltatásokat. A fenti tematikus célhoz az alábbi részcélok járulnak hozzá:

- R1 Egészségügyi szolgáltatások, sportlehetőségek biztosítása
- R2 A közoktatás fejlesztése
- R3 A közigazgatási és szociális szolgáltatások minőségének javítása
- R4 Kulturális és közösségi élet fejlesztése

A fenti célok eléréséhez az önkormányzat részéről a szolgáltatások fejlesztésére, a szolgáltatásokban dolgozók szakmai képzésére finanszírozási forrás biztosítandó, emellett lakossági egészségtudatosság erősítés, identitásnövelés szükséges. A fenti tematikus cél igazodik a településfejlesztési koncepció Integrált egészségfejlesztés, A közoktatás modernizációja, Multifunkcionális Községi Központ kialakítása, Ügyfélközpontú e-köszolgáltatások kiépítése, A komplex rehabilitáció térségi modelljének kialakítása céljaihoz.

T3: A természeti környezet fenntartható védelme, az épített környezet megőrzése, növekvő környezet és energiatudatosság

Kunszentmiklóst jórészt a Kiskunsági Nemzeti Park védett területei veszik körül, a város vízfolyása a Bak-ér. A legjelentősebb probléma a bel- és csapadékvíz, amelyet mindenképp orvosolni szükséges. A település belterületén kevés zöldfelület található, azok állapota sem alkalmas a rekreációra. Gondot jelent az illegális hulladéklerakók jelenléte. A város épített értékekben gazdag. A természeti adottságok (napsütés, stb.) alkalmasak az energetikai hasznosításra. Mivel az intézmények fenntartása igen költséges, szükséges az energiahatékonysági korszerűsítés. A természetvédelem és kulturális értékek védelme alapvető fontosságú a környezet és a lakosság egészsége érdekében, emiatt irányt jelent a hulladékok mennyiségének csökkentése is. A város kiemelt figyelmet fordít a természeti és az épített örökség megőrzésére, védelmére és bemutatására, a történelmi épületek kulturális célú hasznosítására.

- A fenti tematikus célhoz az alábbi részcélok járulnak hozzá:
- R1 Közterületek, parkok, zöld közösségi terek kialakítása, rekonstrukciója



- R2 Természeti értékek megőrzése, energiahatékonyság növelése, hulladékok mennyiségének csökkentése

A fenti célok eléréséhez szükséges az önkormányzat és a Kiskunsági Nemzeti Park Igazgatóság érdekeinek összehangolása, a megfelelő területek rendelkezésre állása, a közfoglalkoztatási lehetőségek cél érdekében történő kihasználása, valamint a települési szemléletmód-formálás, a környezettudatos, energiatudatos gondolkodásmód elterjesztése.

A fenti tematikus cél igazodik a településfejlesztési koncepció Fenntartható környezetgazdálkodás céljához, közvetve az Innovatív üzleti környezet fejlesztése célhoz.

T4: A szociálisan hátrányos helyzetű, leszakadó rétegek felzárkózása

Kunszentmiklós lakossága, amelyben magas arányt képvisel a roma nemzetiség, folyamatosan csökken, előregedés tapasztalható, különösen a külterületeken élők között. A gyermekek, fiatalok körében terjed az alkohol és a drogok használata, életmódbeli, szabadidő eltöltési problémákkal küzdenek. A képzetlen munkanélküliek magas arányban vannak jelen, a településen a foglalkoztatás hangsúlyos kérdés. A Kunszentmiklósi kistérség a közelmúltig a leghátrányosabb helyzetű térségek közé tartozott, a 2011-es KSH adatok alapján a városban már négy szegregátum tömböt azonosítottak a 2001-es két tömbbel szemben. Az önkormányzat vállalja, hogy a városban élő szociálisan hátrányos helyzetű lakosok tekintetében segíti társadalmi integrációjukat, oktatási lehetőségeiket valamint visszatérésüket az aktív munkaerőpiacra. Jelen átfogó cél a szegregátummentes várost, a leszakadó hátrányos rétegek felzárkózását célozza a következő részcélokkal:

- R1 Szociálisan hátrányos helyzetű, leszakadó rétegek szociális és foglalkoztatási helyzetének javítása
- R2 Szociálisan hátrányos helyzetű, leszakadó rétegek életkörülményeinek javítása
- R3 Antiszegregációs tervben foglaltak elérése
- A fenti célok eléréséhez szükséges az önkormányzat és a Roma Nemzetiségi Önkormányzat érdekeinek összehangolása, együttműködés a cél érdekében (pl. igényfelmérés). Alapvető fontosságú a megfelelő egészségügyi ellátás, az elkötelezett szociális munkatársak rendelkezésre állása, a képzési tevékenység célcsoportra szabása, a közfoglalkoztatási lehetőségek kihasználása, a hasznos szabadidő-eltöltési lehetőségek (pl. sport), rendezvények szervezése, különösen a gyermekek, fiatalok számára.

A fenti tematikus cél igazodik a településfejlesztési koncepció A közoktatás modernizációja, Az integrált egészségfejlesztés, A köz rendjének biztosítása és erősítése, valamint A komplex rehabilitáció térségi modelljének kialakítása céljaihoz.

T5: Kiépített és megfelelő állapotú közművek és közlekedési infrastruktúra

Kunszentmiklóson a közművek rendszere szinte teljesen kiépített a külterületek kivételével, azonban a város belvív- és csapadékvíz-elvezetés rendszere nem alkalmas a város egyik kulcsproblémájának megfelelő kezelésére. A közvilágítás mindenütt korszerűsítésre szorul, vagy cseréire a vandalizmus következtében. A közlekedési infrastruktúra (utak, járdák stb.) állapota leromlott, nem megfelelő, emellett csak egy erősen leromlott kerékpárút található a városban, noha helyi szerepe jelentős. A Bejárható Magyarország Program Bejárható Bács-Kiskun részprogramja a kerékpározást Kunszentmiklóson turisztikai jelentőségüként azonosítja. Bács-Kiskun Megye Területrendezési Tervében az országos kerékpárút-hálózatot kiegészítő elemként



tüntetnek fel több kunszentmiklósi (pl. a Tass-Kunszentmiklós közötti), még megépítésre váró kerékpárutat.

A fenti tematikus célhoz az alábbi részcélok járulnak hozzá:

- R1 Közmű hálózat fejlesztése
- R2 Közlekedési infrastruktúra fejlesztése

A fenti célok eléréséhez szükséges a környező településekkel történő együttműködés a közművek üzemeltetése és a fejlesztési elképzelések összehangolása tekintetében, valamint a Kiskunsági Nemzeti Park Igazgatósággal az őket is érintő tervek egyeztetése érdekében. A közfoglalkoztatási lehetőségeket is ki lehet használni a célok eléréséhez.

A fenti tematikus cél igazodik a településfejlesztési koncepció Fenntartható környezetgazdálkodás, az Innovatív üzleti környezet fejlesztése, Integrált egészségfejlesztés, A turizmus fenntartható fejlesztése céljaihoz, közvetve a mobilitáson keresztül A komplex rehabilitáció térségi modelljének kialakítása célhoz.

3.2.2 Városrészi szintű területi célok

A középtávú területi célok a Megalapozó vizsgálat részletes városi és városrészi szintű helyzetfeltárása és helyzetelemzése alapján kerülnek megfogalmazásra.

A városrészi célok meghatározásának alapelvei:

- A városrészi célok kifejezetten az adott városrészre jellemző problémák megoldását célozzák.
- A város egészére vonatkozó általánosabb problémák nem specifikusan városrészi, hanem városi célként kerülnek megfogalmazásra.

VÁROSKÖZPONT

- V1 Ipari termelés feltételeinek javítása
- V2 Turisztikai potenciál fejlesztése
- V3 Közterületek, parkok, zöld közösségi terek kialakítása, rekonstrukciója
- V4 Természeti értékek megőrzése, hulladékok mennyiségének csökkentése
- V5 Közlekedési infrastruktúra fejlesztése
- V6 Közmű hálózat fejlesztése
- V7 Kulturális és közösségi élet fejlesztése
- V8 Egészségügyi szolgáltatások, sportlehetőségek biztosítása
- V9 A közoktatás fejlesztése
- V10 A közigazgatási és szociális szolgáltatások minőségének javítása
- V11 Szociálisan hátrányos helyzetű, leszakadó rétegek felzárkóztatása

V1: Ipari termelés feltételeinek javítása



Kunszentmiklóson a vállalkozások többsége a Városközpont városrészben található. A fejlesztési cél a vállalkozások tevékenységének bővítését, hatékonyságát irányozza elő, a tervezett magán beruházásokkal javulhat a város foglalkoztatási helyzete. Az elérendő állapotot a telephely- vagy technológiafejlesztést végrehajtott vállalkozások növekvő száma jelenti, melynek feltétele az ezt támogató pályázati rendszer.

V2: Turisztikai potenciál fejlesztése

A városban a turisztikai lehetőségek (termálvíz/gyógyvíz jelenléte, nemzeti parki környezet stb.) nem kihasználta, az attrakciók száma kevés, a kiegészítő létesítmények hiányosak, kapacitásuk nem elegendő (pl. szálláshelyek, stb.). A problémák túlnyomórészt ezt a városrészt érintik, mivel a funkciók nagy része itt található, ezek erősítése, bővítése szükséges. Cél, hogy a városban a strandon a medencék lefedésével a turisztikai szezon hossza növekedjen, valamint, hogy új attrakciók jöjjenek létre kiegészítő létesítményekkel együtt.

V3: Közterületek, parkok, zöld közösségi terek kialakítása, rekonstrukciója

A Városközpontban kevés a zöldfelület, azok állapota sem megfelelő. Hiányoznak a rekreációt szolgáló zöld közterületek, közösségi terek, lakossági igény lenne ezek kialakítására pl. a Bak-ér mentén, amely kiváló alapot jelent egy sportolási lehetőséget is biztosító sétány kialakítására. Mivel a várost jórészt Nemzeti Park veszi körül, kevés a lehetőség látogatható rekreációs zöldfelület kialakítására, a meglévőket mindenképp meg kell ragadni. Az elérendő állapot egy zöldebb, élhetőbb, egészségesebb városrész, ahol széleskörű lehetőség nyílik a szabadidő kiakasztására. Ennek feltétele az önkormányzati zöldfelületi koncepció kialakítása, a megfelelő területek rendelkezésre állása, és a zöldfelületi koncepció megvalósítása a források rendelkezésre állása mellett.

V4: Természeti értékek megőrzése, hulladékok mennyiségének csökkentése

A Városközpontban található illegális hulladéklerakók jelenléte miatt szükséges ez a cél, elérendő mindenképp ezek felszámolása a környezet és az egészség védelme érdekében. A Bak-ér revitalizációjával megőrizhető a település egyik természeti értéke, egyben zöld közösségi tér is létrejöhetne a lakossági igényeknek megfelelően (ez a funkció jelenleg elégtelen a városközpontban). A kialakítandó eredmények fenntartásához szükséges a lakossági szemléletformálás is a környezettudatosság terén.

V5: Közlekedési infrastruktúra fejlesztése

Kunszentmiklóson a települési utak és járdák állapota leromlott, különösen a Városközpontban, ahol a legnagyobb a forgalmi terhelés. A jelentős (kb. 40 %-os) helyi kerékpárforgalom, és a térségben tervezett kerékpáros turizmus számára csak egy leromlott állapotú kerékpárút áll rendelkezésre Tasskertes és a Városközpont között. A Városközpontban (noha a település térségközpont) nincs fedett buszváró, nem elegendő a parkolók száma sem. Ezeket a problémákat szándékozza orvosolni a fenti cél a funkciók megerősítésével és bővítésével. Turisztikai és egészségvédelmi szempontból is szükséges a megyei elképzeléseknek megfelelően a Tass és Kunszentmiklós közötti kerékpárút kiépítése, amivel kapcsolódni lehetne az EUROVELO rendszeréhez. Ennek feltétele az összes tervezett térségi kerékpárút kiépítése.

V6: Közmű hálózat fejlesztése

Mint korábban jeleztük, a város belvív- és csapadékvíz-elvezetés rendszere nem alkalmas a város egyik kulcsproblémájának, a belvíznek a megfelelő kezelésére, ez minden városrészben gondot jelent évek óta. A közvilágítás szintén mindenütt korszerűsítésre szorul, a városközpontban gyakran cserére is a vandalizmus (pl. kilövellődnek őket a szegregátum területeken) következtében. Jelen cél megvalósulásával mindenütt korszerű, energiatakarékos közvilágítás épülne ki, és a belvív-elvezetési kérdés is megoldódna a rendszerek fejlesztésével.

V7: Kulturális és közösségi élet fejlesztése

Kunszentmiklós kulturális és közösségi élete leginkább a Városközpontban koncentrálódik az itt lévő kulturális és közösségi tereknek köszönhetően. A lakosság helyi identitástudatának, hagyományörzésének, egészségtudatosságának, környezet – és energiatudatos gondolkodásmódjának erősítése szükséges, amely a tudatosságformáló, közösségépítő programokon keresztül történik, egyben hasznos szabadidő-eltöltési lehetőséget is nyújtva (különös tekintettel a gyermekek, fiatalok számára). A jogszabályi előírásoknak és turisztikai szempontoknak is megfelelően kialakított, már meglévő közösségi helyeken a jelzett programok szervezése, megvalósítása a célkitűzés, amelyeknek feltétele a felújítást, akadálymentesítést célzó, valamint a helyi közösségépítő, szemléletformáló pályázati források rendelkezésre állása, valamint a civil szervezetek összehangolt működése, bevonása.

V8: Egészségügyi szolgáltatások, sportlehetőségek biztosítása

Kunszentmiklós térségi szerepet is betöltő Egészségügyi központja, amely szakrendelést is biztosít a lakosság számára, a Városközpontban található. Jelenlegi állapota miatt nagyon magas a fenntartási költsége (nagy az energiavesztés), valamint a szakrendelések kevés száma nem felel meg az igényeknek, több szakrendelésre van szükség. A helyi leromlott sportlétesítmények egy része is ebben a városrészben található, ezek felújítása, valamint új sportlétesítmények kialakítása a fiatalság (különösen a roma fiatalok) számára nagyon fontos. A megvalósulása esetén a helyi lakosság egészségi állapota nem romlana, javulhatna, és hasznos szabadidő-töltésre nyílna lehetőség a fiatalok számára. Ennek feltétele a pályázati források rendelkezésre állása, valamint a dunavecsei egészségügyi központtal való feladategyeztetés.

V9: A közoktatás fejlesztése

Kunszentmiklós Városközpontjában koncentrálódnak az oktatási intézmények, amelyek működése, színvonala alapvető a társadalmi egyenlőtlenségek csökkentése érdekében, különösen ilyen magas arányú roma lakosság, a hátrányos helyzetű gyermekek magas aránya esetén. Mivel nagyon magas helyben az alacsony képzettségű munkaerő aránya, az oktatási intézmények működési és kapacitásproblémáinak megoldása, az intézményfejlesztés és az ott dolgozók számára szakmai továbbképzés az egyik leglényegesebb teendő, kiegészítve a felzárkóztató és szakmai felnőttképzési lehetőségekkel. A tehetséges roma zenész családok értékeire építve az oktatási kínálat bővítése célszerű a hagyományoknak megfelelő zeneiskolai szakok indításával, ezek fejlesztésével, amely kitörési lehetőséget jelentene a roma gyermekek számára. A célállapotot tehát egy jól működő, magas színvonalú, igényeknek megfelelő képzést kínáló oktatási intézményrendszeren keresztül a magasabb képzettségű lakosság jelenti, a



megvalósítás feltétele a források rendelkezésre állása mellett a fenntartók közötti jó együttműködés, és az ezt elősegítő jogszabályi környezet.

V10: A közigazgatási és szociális szolgáltatások minőségének javítása

Kunszentmiklós Városközpontjában koncentrálódnak a helyi és járási közigazgatási intézmények, valamint itt található a szociális intézmények közül a Kistérségi Egyesített Szociális Intézmény Családsegítés, Gyermekjóléti Szolgáltatása, amelyek működése, színvonala alapvető a társadalom működése, a társadalmi egyenlőtlenségek csökkentése érdekében. Emiatt lényeges az intézmények fejlesztése, az itt dolgozó szakemberek szakmai továbbképzése, a szociális szolgáltatások körének bővítése. A célállapot a magasabb képzettségi szinttel rendelkező lakosság, a csökkenő munkanélküliségi ráta és a hátrányos helyzetű gyermekek csökkenő aránya.

V11: Szociálisan hátrányos helyzetű, leszakadó rétegek felzárkóztatása

Kunszentmiklóson magas a szociálisan hátrányos helyzetű lakosság aránya (a roma nemzetiség aránya a nemzetiségi önkormányzat becslése szerint 18-20 %), a Városközpont városrészben a KSH 2011. évi adatai alapján két szegregátum tömb is található. Az itt élő, társadalmi szempontból leszakadó rétegek helyzete egyrészt az életkörülmények javításával, másrészt a szociális és foglalkoztatási helyzet javításával (az ezt célzó programokon keresztül), harmadrészt a közösségi életbe bevonással tehető jobbá. Célállapot a megfelelően kiépített és működő infrastruktúrával ellátott területen élő lakosság körében a hátrányos helyzetűek arányának csökkenése, a foglalkoztatottság növelése. Ennek feltétele az antiszegregációs tervben foglaltak megvalósítása a megfelelő források rendelkezésre állása esetén, az együttműködés a Roma Nemzetiségi Önkormányzattal, valamint a hátrányos helyzetű lakosság részvételi hajlandósága a számukra kialakított programokban.

PETŐFI LAKÓTELEP ÉS IPARI PARK

- V1 Ipari termelés feltételeinek javítása
- V2 Közterületek, parkok, zöld közösségi terek kialakítása, rekonstrukciója
- V3 Közlekedési infrastruktúra fejlesztése
- V4 Közmű hálózat fejlesztése
- V5 Egészségügyi szolgáltatások, sportlehetőségek biztosítása
- V6 A közoktatás fejlesztése
- V7 A közigazgatási és szociális szolgáltatások minőségének javítása

V1: Ipari termelés feltételeinek javítása

Kunszentmiklóson az Ipari Park ebben a városrészben található. A fejlesztési cél ebben az esetben a vállalkozói környezet fejlesztését jelenti, célállapot a maximális kihasználtság a betelepült vállalkozások számának növekedésével. Ehhez szükséges az Ipari Park belső



infrastruktúrájának kialakítása, a hozzá vezető út és közvilágítás kialakításával együtt, amelynek feltétele a megfelelő pályázati források rendelkezésre állása.

V2: Közterületek, parkok, zöld közösségi terek kialakítása, rekonstrukciója

A főként lakófunkciót betöltő Petőfi lakótelep városrészben, (ahol a fiatalok aránya a településen az egyik legmagasabb), kevés a zöldfelület, azok állapota sem megfelelő. Kevés a zöld közösségi tér, egy játszótér, valamint egy skate- és görpálya található itt, de azok állapota is fejlesztésre, valamint az igények következtében bővítésre szorul. Az elérendő állapot egy zöldebb, élhetőbb, egészségesebb városrész, ahol széleskörű lehetőség nyílik a szabadidő-kikapcsolódásra, különösen a gyermekek, fiatalok számára (más településekről is). Ennek feltétele az önkormányzati zöldfelületi koncepció kialakítása, a megfelelő területek rendelkezésre állása, és a zöldfelületi koncepció megvalósítása a források rendelkezésre állása mellett.

V3: Közlekedési infrastruktúra fejlesztése

A Petőfi lakótelep és Ipari Park városrészben nincs kiépült kerékpárút, amelyre pedig szükség mutatkozik, a helyi forgalom 40 %-a kerékpáros. Az úthálózat az iparterület közelében jobb állapotú, mint a települési átlag, mindazonáltal máshol felújításra szorul. Az intézmények közelében parkolóhely hiány mutatkozik. Ezeket a problémákat szándékozza orvosolni a fenti cél a funkciók megerősítésével és bővítésével.

V4: Közmű hálózat fejlesztése

Mint korábban jeleztük, a város belvív- és csapadékvíz-elvezetés rendszere nem alkalmas a város egyik kulcsproblémájának, a belvíznek a megfelelő kezelésére, ez ebben a városrészben is gondot jelent. A közvilágítás szintén minden városrészben, így itt is korszerűsítésre szorul. Jelen cél megvalósulásával mindenütt korszerű, energiatakarékos közvilágítás épülne ki, és a belvív-elvezetési kérdés is megoldódna a rendszerek fejlesztésével.

V5: Egészségügyi szolgáltatások, sportlehetőségek biztosítása

A korábban említett, városrészben található szabadidő közösségi terek állapota, kapacitása, valamint a közlekedési hiányosságok között említett kerékpárút problematikájának megoldása hozzájárul a foglalkoztatási mobilitáshoz, a lakosság egészségi állapotának megőrzéséhez, javításához is, amely az elérendő állapot, valamint megvalósulásukkal a hasznos szabadidő-eltöltési lehetőség még több fiatal számára (a térségi településekről is) lenne nyitott. Ennek feltétele a pályázati források rendelkezésre állása.

V6: A közoktatás fejlesztése

A Petőfi lakótelepen található a városi óvodák Újtemető utcai épülete, amelynek energetikai felújítása szükséges, emellett egyéb hiányosságai is vannak (pl. tornaszoba). Az óvodák működése, színvonala alapvető a társadalmi egyenlőtlenségek csökkentése érdekében, különösen ilyen magas arányú roma lakosság, a hátrányos helyzetű gyermekek magas aránya esetén. A problémák megoldása érdekében az intézményfejlesztés és az ott dolgozók számára



szakmai továbbképzés az egyik leglényegesebb teendő. A célállapotot tehát egy jól működő, magas színvonalú oktatási, nevelési intézményrendszeren keresztül a fejlett készségekkel rendelkező gyermekek, a magasabb képzettségű lakosság jelentik, a megvalósítás feltétele a források rendelkezésre állása mellett az ezt elősegítő jogszabályi környezet.

V7: A közigazgatási és szociális szolgáltatások minőségének javítása

A Petőfi lakótelepen található a város egyetlen bölcsődéje, amelynek kapacitása nem felel meg a szülői igényeknek. Emiatt további nappali ellátási lehetőség kialakítása (bölcsőde, vagy egyéb alternatív formák) szükséges a kisgyermekek számára a szülők foglalkoztatásának elősegítésére.

A közigazgatási szolgáltatások közül itt található a Járási Hivatal, a Bíróság, Rendőrség, a Gyámhivatal. Az elérendő állapotot a magas színvonalú közszolgáltatásokkal ellátott lakosság és a csökkenő munkanélküliségi ráta jelenti.

TASSKERTES

- V1 Ipari termelés feltételeinek javítása
- V2 A közigazgatási, közoktatási és szociális szolgáltatások minőségének javítása
- V3 Kulturális és közösségi élet fejlesztése
- V4 Szociálisan hátrányos helyzetű, leszakadó rétegek felzárkóztatása
- V5 Közlekedési infrastruktúra fejlesztése
- V6 Közmű hálózat fejlesztése
- V7 Természeti és épített értékek megőrzése, hulladékok mennyiségének csökkentése

V1: Ipari termelés feltételeinek javítása

Tasskertesben magas az alacsony képzettségű tartós munkanélküli népesség, ugyanakkor beépítésre alkalmas kereskedelmi, ipari területekkel rendelkezik, melyek a fenti cél alapját képezik. A fejlesztési cél a vállalkozások tevékenységének bővítését, hatékonyságát irányozza elő, a tervezett magán beruházásokkal javulhat a város foglalkoztatási helyzete. Az elérendő állapotot a telephely- vagy technológiafejlesztést végrehajtott vállalkozások növekvő száma jelenti, melynek feltétele az ezt támogató pályázati rendszer.

V2: A közigazgatási és nevelési közszolgáltatások minőségének javítása

Tasskertesben található egy óvodai feladatellátási hely, amelynek állapota, funkciói hiányosak. A közigazgatási szolgáltatások közül itt található a Járási Hivatal, a Bíróság, Rendőrség, a Gyámhivatal. Az elérendő állapotot a magas színvonalú közszolgáltatásokkal ellátott lakosság jelenti.

V3: Kulturális és közösségi élet fejlesztése



Tasskertesben kevés a közösségi tér. A lakosság helyi identitástudatának, hagyományörzésének, egészségtudatosságának, környezet – és energiatudatos gondolkodásmódjának erősítése szükséges, amely a tudatosságformáló, közösségépítő programokon keresztül történik, egyben hasznos szabadidő-eltöltési lehetőséget is nyújtva (különös tekintettel a gyermekek, fiatalok számára). A jogszabályi előírásoknak és turisztikai szempontoknak is megfelelően kialakítandó közösségi helyeken a jelzett programok szervezése, megvalósítása a célkitűzés, amelyeknek feltétele a felújítást, akadálymentesítést célzó, valamint a helyi közösségépítő, szemléletformáló pályázati források rendelkezésre állása, valamint a civil szervezetek összehangolt működése, bevonása.

V4: Szociálisan hátrányos helyzetű, leszakadó rétegek felzárkóztatása

Kunszentmiklóson magas a szociálisan hátrányos helyzetű lakosság aránya (a roma nemzetiségi aránya a nemzetiségi önkormányzat becslése szerint 18-20 %), Tasskertes városrészben a KSH 2011. évi adatai alapján egy szegregátum tömb is található. Az itt élő, társadalmi szempontból leszakadó rétegek helyzete egyrészt az életkörülmények javításával, másrészt a szociális és foglalkoztatási helyzet javításával (az ezt célzó programokon keresztül), harmadrészt a közösségi életbe bevonással tehető jobbá. Célállapot a megfelelően kiépített és működő infrastruktúrával ellátott területen élő lakosság körében a hátrányos helyzetűek arányának csökkenése, a foglalkoztatottság növelése. Ennek feltétele az antiszegregációs tervben foglaltak megvalósítása a megfelelő források rendelkezésre állása esetén, az együttműködés a Roma Nemzetiségi Önkormányzattal, valamint a hátrányos helyzetű lakosság részvételi hajlandósága a számukra kialakított programokban.

V5: Közlekedési infrastruktúra fejlesztése

Tasskertesben található a város egyetlen kerékpárútja, amelynek állapota igen leromlott. A településen a kerékpáros forgalom mértéke 40 %. Turisztikai szempontból lenne jelentős a megyei tervekben is szereplő Kunszentmiklós-Tass közötti kerékpárút létrehozása, mely a tervezett további elemekkel az EUROVELO elérhetőségét segíti. A városrészi úthálózat is felújításra szorul. Az intézmények közelében parkolóhely hiány mutatkozik. Ezeket a problémákat szándékozza orvosolni a fenti cél a funkciók megerősítésével és bővítésével.

V6: Közmű hálózat fejlesztése

Mint korábban jeleztük, a város belvív- és csapadékvíz-elvezetés rendszere nem alkalmas a város egyik kulcsproblémájának, a belvíznek a megfelelő kezelésére, ez ebben a városrészben is gondot jelent. A közvilágítás szintén minden városrészben, így itt is korszerűsítésre szorul. Jelen cél megvalósulásával mindenütt korszerű, energiatakarékos közvilágítás épülne ki, és a belvív-elvezetési kérdés is megoldódna a rendszerek fejlesztésével.

V7: Természeti értékek megőrzése, hulladékok mennyiségének csökkentése

A Tasskertesben található illegális hulladéklerakó jelenléte miatt szükséges ez a cél, elélendő mindenképp ennek felszámolása a környezet és az egészség védelme érdekében. A kialakítandó



eredmények fenntartásához szükséges a lakossági szemléletformálás is a környezettudatosság terén.

SZÉCSI TELEP

- V1 Közlekedési infrastruktúra fejlesztése
- V2 Közmű hálózat fejlesztése
- V3 Kulturális és közösségi élet fejlesztése
- V4 Közterületek, parkok, zöld közösségi terek kialakítása, rekonstrukciója

V1: Közlekedési infrastruktúra fejlesztése

Szécsi telepen nincs kiépült kerékpárút, amelyre pedig szükség mutatkozik, a helyi forgalom 40 %-a kerékpáros. A városrészi úthálózat is felújításra szorul. Az intézmények közelében parkolóhely hiány mutatkozik. Ezeket a problémákat szándékozza orvosolni a fenti cél a funkciók megerősítésével és bővítésével.

V2: Közmű hálózat fejlesztése

Mint korábban jeleztük, a város belvív- és csapadékvíz-elvezetés rendszere nem alkalmas a város egyik kulcsproblémájának, a belvíznek a megfelelő kezelésére, ez ebben a városrészben is gondot jelent. A közvilágítás szintén minden városrészben, így itt is korszerűsítésre szorul. Jelen cél megvalósulásával mindenütt korszerű, energiatakarékos közvilágítás épülne ki, és a belvív-elvezetési kérdés is megoldódna a rendszerek fejlesztésével.

V3: Kulturális és közösségi élet fejlesztése

Szécsi telepen hiányoznak a közösségi terek. A lakosság helyi identitástudatának, hagyományőrzésének, egészségtudatosságának, környezet – és energiatudatos gondolkodásmódjának erősítése szükséges, amely a tudatosságformáló, közösségépítő programokon keresztül történik, egyben hasznos szabadidő-eltöltési lehetőséget is nyújtva (különös tekintettel a gyermekek, fiatalok számára). A jogszabályi előírásoknak és turisztikai szempontoknak is megfelelően kialakítandó közösségi helyen a jelzett programok szervezése, megvalósítása a célkitűzés, amelyeknek feltétele a kialakítást célzó, valamint a helyi közösségépítő, szemléletformáló pályázati források rendelkezésre állása, valamint a civil szervezetek összehangolt működése, bevonása.

V4: Közterületek, parkok, zöld közösségi terek kialakítása, rekonstrukciója

A főként lakófunkciót betöltő Szécsi telep városrészben, (ahol a fiatalok aránya a településen a legmagasabb), nincsenek zöldfelületek, hatalmas igény mutatkozik rá a városrészben, amelyre megoldást egy tanösvénnyel ellátott, arborétumként és játszótérként is funkcionáló zöld közösségi tér kialakítása jelentené. Az elérendő állapot egy zöldebb, élhetőbb, egészségesebb



városrész, ahol széleskörű lehetőség nyílik a szabadtéri kikapcsolódásra, különösen a gyermekek, fiatalok számára. Ennek feltétele az önkormányzati zöldfelületi koncepció kialakítása, a megfelelő területek rendelkezésre állása, és a zöldfelületi koncepció megvalósítása a (pályázati) források rendelkezésre állása mellett.

DÉLI VÁROSRESZ

- V1 Ipari termelés feltételeinek javítása
- V2 Közterületek, parkok, zöld közösségi terek kialakítása, rekonstrukciója
- V3 Kulturális és közösségi élet fejlesztése
- V4 Egészségügyi szolgáltatások, sportlehetőségek biztosítása
- V5 Közlekedési infrastruktúra fejlesztése
- V6 Közmű hálózat fejlesztése
- V7 Szociálisan hátrányos helyzetű, leszakadó rétegek felzárkóztatása

V1: Ipari termelés feltételeinek javítása

A Déli városrészben viszonylag magas a vállalkozások száma, amelyek versenyképességének javítása alapvető fontosságú foglalkoztatási szempontból. A fejlesztési cél a vállalkozások tevékenységének bővítését, hatékonyságát irányozza elő, a tervezett magán beruházásokkal javulhat a város foglalkoztatási helyzete. Az elérendő állapotot a telephely- vagy technológiafejlesztést végrehajtott vállalkozások növekvő száma jelenti, melynek feltétele az ezt támogató pályázati rendszer.

V2: Közterületek, parkok, zöld közösségi terek kialakítása, rekonstrukciója

A főként lakófunkciót betöltő Déli városrészben, kevés a zöldfelület, azok állapota sem megfelelő. Kevés a zöld közösségi tér, egy játszótér, de azok állapota is fejlesztésre, valamint az igények következtében bővítésre szorul. A Déli városrészben nincsenek zöldfelületek, hatalmas igény mutatkozik rá a városrészben. Az elérendő állapot egy zöldebb, élhetőbb, egészségesebb városrész, ahol széleskörű lehetőség nyílik a szabadtéri kikapcsolódásra, különösen a gyermekek, fiatalok számára. Ennek feltétele az önkormányzati zöldfelületi koncepció kialakítása, a megfelelő területek rendelkezésre állása, és a zöldfelületi koncepció megvalósítása a (pályázati) források rendelkezésre állása mellett.

V3: Kulturális és közösségi élet fejlesztése

A Déli városrészben hiányoznak a közösségi terek. A lakosság helyi identitástudatának, hagyományörzésének, egészségtudatosságának, környezet – és energiatudatos gondolkodásmódjának erősítése szükséges, amely a tudatosságformáló, közösségépítő programokon keresztül történik, egyben hasznos szabadidő-eltöltési lehetőséget is nyújtva (különös tekintettel a gyermekek, fiatalok számára).

A jogszabályi előírásoknak és turisztikai szempontoknak is megfelelően kialakított, már meglévő közösségi helyeken a jelzett programok szervezése, megvalósítása a célkitűzés, amelyeknek feltétele a felújítást, akadálymentesítést célzó, valamint a helyi közösségépítő, szemléletformáló



pályázati források rendelkezésre állása, valamint a civil szervezetek összehangolt működése, bevonása. A jogszabályi előírásoknak és turisztikai szempontoknak is megfelelően kialakítandó közösségi helyen a jelzett programok szervezése, megvalósítása a célkitűzés, amelyeknek feltétele a kialakítást célzó, valamint a helyi közösségépítő, szemléletformáló pályázati források rendelkezésre állása, valamint a civil szervezetek összehangolt működése, bevonása.

V4: Egészségügyi szolgáltatások, sportlehetőségek biztosítása

A városrészben található sportpálya (Epreskert) állapota nagymértékben leromlott, jelenleg igen kevésbé alkalmas a sportolásra. A sportlétesítmény állapotának helyrehozatala, kapacitásbővítése, valamint a városrészi kerékpárút kialakítása hozzájárulhatna a foglalkoztatási mobilitáshoz, a lakosság egészségi állapotának megőrzéséhez, javításához is, amely az elérendő állapot; valamint megvalósulásukkal hasznos szabadidő-eltöltési lehetőség nyílna a helyi fiatalok számára, amelyre a Roma Nemzetiségi Önkormányzat részéről különösen igény mutatkozik. A cél elérésének feltétele a pályázati források rendelkezésre állása.

V5: Közlekedési infrastruktúra fejlesztése

A Déli városrészben nincs kiépült kerékpárút, amelyre pedig szükség mutatkozik, a helyi forgalom 40 %-a kerékpáros. A városrészi úthálózat is felújításra szorul. Ezeket a problémákat szándékozza orvosolni a fenti cél a funkciók megerősítésével és bővítésével.

V6: Közmű hálózat fejlesztése

Mint korábban jeleztük, a város belvív- és csapadékvíz-elvezetés rendszere nem alkalmas a város egyik kulcsproblémájának, a belvíznek a megfelelő kezelésére, ez ebben a városrészben kevésbé jelent gondot, ugyanakkor a közvilágítás, mint a többi városrészben, itt is korszerűsítésre szorul. Jelen cél megvalósulásával mindenütt korszerű, energiatakarékos közvilágítás épülne ki.

V7: Szociálisan hátrányos helyzetű, leszakadó rétegek felzárkóztatása

Kunszentmiklóson magas a szociálisan hátrányos helyzetű lakosság aránya (a roma nemzetiség aránya a nemzetiségi önkormányzat becslése szerint 18-20 %), a Déli városrészben a KSH 2011. évi adatai alapján egy szegregátum tömb is található. Az itt élő, társadalmi szempontból leszakadó rétegek helyzete egyrészt az életkörülmények javításával, másrészt a szociális és foglalkoztatási helyzet javításával (az ezt célzó programokon keresztül), harmadrészt a közösségi életbe bevonással (pl. sport) tehető jobbá. Céllálat a megfelelően kiépített és működő infrastruktúrával ellátott területen élő lakosság körében a hátrányos helyzetűek arányának csökkenése, a foglalkoztatottság növelése. Ennek feltétele az antiszegregációs tervben foglaltak megvalósítása a megfelelő források rendelkezésre állása esetén, az együttműködés a Roma Nemzetiségi Önkormányzattal, valamint a hátrányos helyzetű lakosság részvételi hajlandósága a számukra kialakított programokban.

KUNBÁBONY ÉS KÜLTERÜLETEK

- V1 Turisztikai potenciál fejlesztése



- V2 A szociális szolgáltatások minőségének javítása
- V3 Kulturális és közösségi élet fejlesztése
- V4 Közlekedési infrastruktúra fejlesztése
- V5 Közmű hálózat fejlesztése

V1: Turisztikai potenciál fejlesztése

A város ezen részein a turisztikai lehetőségek (nemzeti parki környezet, tanyai, mezőgazdasági turizmus stb.) nem kihasználtak, az attrakciók száma kevés, a kiegészítő létesítmények hiányosak, kapacitásuk nem elegendő (pl. szálláshelyek, stb.). A turisztikai funkciók egy része itt található, ezek erősítése, bővítése szükséges. Cél, hogy a meglévő attrakciók mellett új attrakciók (pl. a Nemes János kastély hasznosítása) jöjjenek létre a szükséges kiegészítő létesítményekkel együtt.

V2: A szociális szolgáltatások minőségének javítása

A külterületen található a Nemes János Kastély, amely jelenleg Idősek otthonaként működik, azonban kapacitásai nem felelnek meg az igényeknek, különösen a további előregedés következtében. Emiatt kiemelkedő fontosságú az intézmény bővítése vagy új Idősek otthona építése. Ehhez kapcsolódóan fontos az itt dolgozó szakemberek szakmai továbbképzése, a szociális szolgáltatások körének bővítése, mivel tanyagondnoki szolgáltatás jelenleg nincs a településen. A célállapotot az időskorúak és a külterületen élők színvonalas ellátása jelenti ebben az esetben, feltétele pedig a megfelelő pályázati források rendelkezésre állása.

V3: Kulturális és közösségi élet fejlesztése

Kunbábonyban található közösségi terek, azonban ezek állapota erősen leromlott. A lakosság helyi identitástudatának, hagyományőrzésének, egészségtudatosságának, környezet – és energiatudatos gondolkodásmódjának erősítése szükséges, amely a tudatosságformáló, közösségépítő programokon keresztül történik, egyben hasznos szabadidő-eltöltési lehetőséget is nyújtva (különös tekintettel a gyermekek, fiatalok számára).

A célkitűzés a már meglévő közösségi helyek jogszabályi előírásoknak és turisztikai szempontoknak is megfelelő kialakítása, itt a jelzett programok szervezése, megvalósítása, amelyeknek feltétele a felújítást, akadálymentesítést célzó, és a helyi közösségépítő, szemléletformáló pályázati források rendelkezésre állása, valamint a civil szervezetek összehangolt működése, bevonása.

V4: Közlekedési infrastruktúra fejlesztése

A belterület részét képező Kunbábony felé nincs kiépült kerékpárút, amelyre pedig szükség mutatkozik, a helyi forgalom 40 %-a kerékpáros. Az úthálózat kiépítése hiányos, hiányoznak a járdák is, a meglévő utak, járdák állapota felújításra szorul. Ezeket a problémákat szándékozza orvosolni a fenti cél a funkciók kialakításával, megerősítésével és bővítésével.



V5: Közmű hálózat fejlesztése

Kunbábonyban és a külterületeken a kiépített közművek hiányosak, a szennyvízcsatorna-hálózat is hiányzik, noha Kunbábony a belterület részét képezi. Mint korábban jeleztük, a város belvíz- és csapadékvíz-elvezetés rendszere nem alkalmas a város egyik kulcsproblémájának, a belvíznek a megfelelő kezelésére, ez ezeken a területeken is gondot jelent. Az elérendő állapotot a közművekkel való ellátottság jelenti, a lehetőségekhez képest maximális mértékben. A belvízproblémára egy már kidolgozott térségi szakmai koncepció megvalósítása jelenthet megoldást, ennek feltétele a pályázati források rendelkezésre állása.

3.3 A tematikus és a területi célok közötti összefüggések bemutatása

A város középtávú tematikus céljai a városrészi célkitűzések egy vagy több városrészben történő megvalósításával érhetők el. A területi célok és tematikus célok együttes megvalósítása segíti elő a településfejlesztési koncepcióban felvázolt átfogó célok és a tervezett jövőkép elérését.

A következő táblázat összefoglalóan mutatja be a tematikus célok és területi célok közötti összefüggéseket, kapcsolatuk erősségének mértékét.



6. ábra: Kunszentmiklós városfejlesztési célrendszere 2014-2020-ig





Forrás: Saját szerkesztés 2015

4. táblázat: A Városrészek és tematikus célok összefüggése

Városrészek / Tematikus célok	T1: A foglalkoztatottság javulása munkahelyteremtés, vállalkozás-ösztönzés révén	T2: Minőségi, elérhető, fenntartható városi szolgáltatások	T3 A természeti környezet fenntartható védelme, az épített környezet megőrzése, növekvő környezet és energiatudatosság	T4: A szociálisan hátrányos helyzetű, leszakadó rétegek felzárkóztatása	T5: Kiépített, megfelelő állapotú közművek és közlekedési infrastruktúra
VÁROSKÖZPONT					
■ V1 Ipari termelés feltételeinek javítása					
■ V2 Turisztikai potenciál fejlesztése					

■ V3 Közterületek, parkok, zöld közösségi terek kialakítása, rekonstrukciója					
■ V4 Természeti értékek megőrzése, hulladékok mennyiségének csökkentése					
■ V5 Közlekedési infrastruktúra fejlesztése					
■ V6 Közmű hálózat fejlesztése					
■ V7 Kulturális és közösségi élet fejlesztése					
■ V8 Egészségügyi szolgáltatások, sportlehetőségek biztosítása					
■ V9 A közoktatás fejlesztése					
■ V10 A közigazgatási és szociális szolgáltatások minőségének javítása					
■ V11 Szociálisan hátrányos helyzetű, leszakadó rétegek felzárkózása					
PETŐFI LAKÓTELEP ÉS IPARI PARK					
■ V1 Ipari termelés feltételeinek javítása					
■ V2 Közterületek, parkok, zöld közösségi terek kialakítása, rekonstrukciója					

■ V3 Közlekedési infrastruktúra fejlesztése					
■ V4 Közmű hálózat fejlesztése					
■ V5 Egészségügyi szolgáltatások, sportlehetőségek biztosítása					
■ V6 A közoktatás fejlesztése					
■ V7 A közigazgatási és szociális szolgáltatások minőségének javítása					
TASSKERTES					
■ V1 Ipari termelés feltételeinek javítása					
■ V2 A közigazgatási és nevelési közszolgáltatások minőségének javítása					
■ V3 Kulturális és közösségi élet fejlesztése					
■ V4 Szociálisan hátrányos helyzetű, leszakadó rétegek felzárkóztatása					
■ V5 Közlekedési infrastruktúra fejlesztése					
■ V6 Közmű hálózat fejlesztése					
■ V7 Természeti és épített értékek megőrzése, hulladékok mennyiségének csökkentése					

SZÉCSI TELEP					
■ V1 Közlekedési infrastruktúra fejlesztése					
■ V2 Közmű hálózat fejlesztése					
■ V3 Kulturális és közösségi élet fejlesztése					
■ V4 Közterületek, parkok, zöld közösségi terek kialakítása, rekonstrukciója					
DÉLI VÁROSRESZ					
■ V1 Ipari termelés feltételeinek javítása					
■ V2 Közterületek, parkok, zöld közösségi terek kialakítása, rekonstrukciója					
■ V3 Kulturális és közösségi élet fejlesztése					
■ V4 Egészségügyi szolgáltatások, sportlehetőségek biztosítása					
■ V5 Közlekedési infrastruktúra fejlesztése					
■ V6 Közmű hálózat fejlesztése					
■ V7 Szociálisan hátrányos helyzetű, leszakadó rétegek felzárkóztatása					

KUNBÁBONY ÉS KÜLTERÜLETEK					
■ V1 Turisztikai potenciál fejlesztése					
■ V2 A szociális szolgáltatások minőségének javítása					
■ V3 Kulturális és közösségi élet fejlesztése					
■ V4 Közlekedési infrastruktúra fejlesztése					
■ V5 Közmű hálózat fejlesztése					

Forrás: Saját szerkesztés 2015

	Erős koherencia
	Közepes koherencia
	Gyenge koherencia

4 A megvalósítást szolgáló beavatkozások

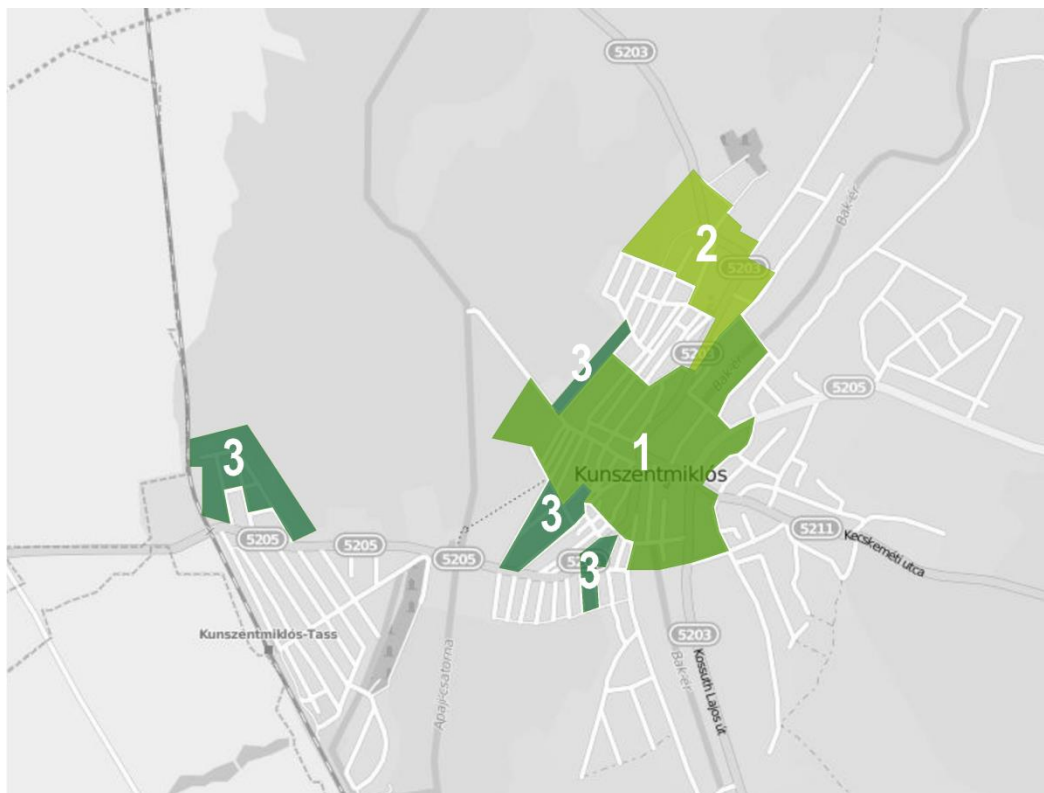
4.1 Akcióterületek kijelölése, a kijelölés és lehatárolás indoklása

Kunszentmiklóson három akcióterület határozható meg:

- Városközpont akcióterület
- Petőfi lakótelep és Ipari Park akcióterület
- Antiszegreációs akcióterület.

Az akcióterületeket szemlélteti a következő térkép:

4. térkép: Akcióterületi lehatárolás a város egészére



Forrás: saját szerkesztés 2015.



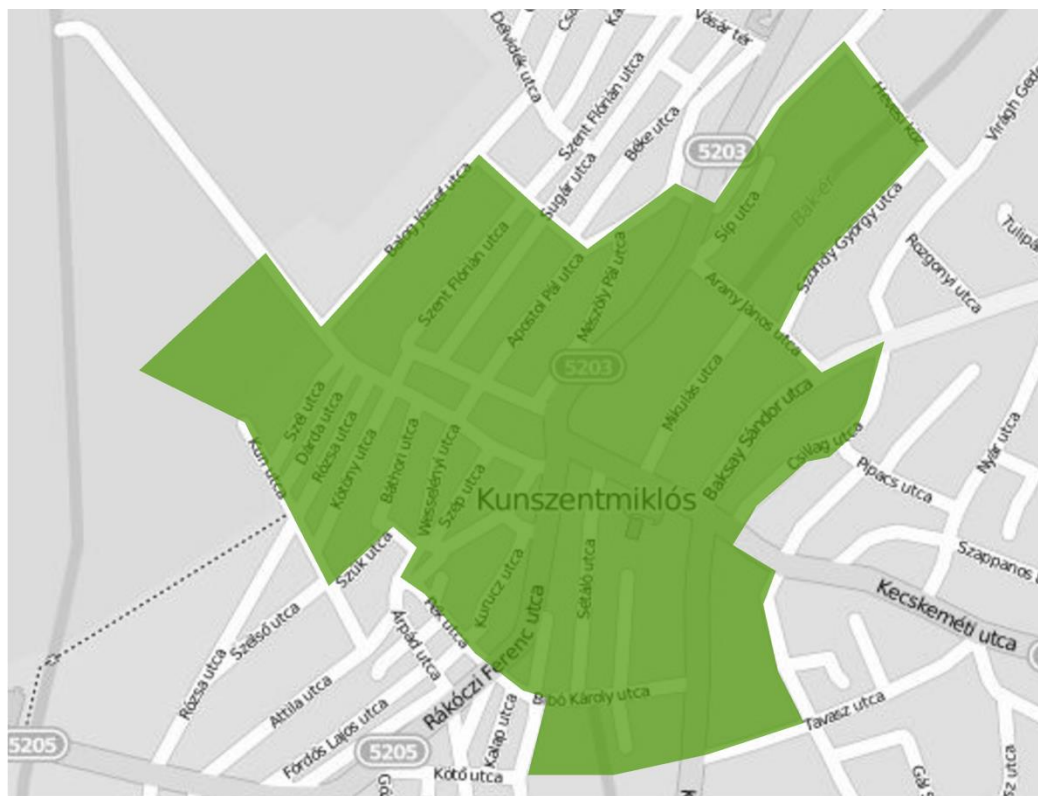
1. Városközpont akcióterület

A Városközpont akcióterület közszolgáltatási, intézményi jellegű akcióterület. Itt koncentrálnak a városi közigazgatási, egészségügyi, oktatási-nevelési, kulturális, közösségi szolgáltatások, amelyek a lehatárolás alapját képezik.

Az akcióterület határai:

Bolyó J. u. – Hevesi köz – Szondi Gy. u.- Arany J. u – Baksay S. u- Csillag u. –Kecskeméti u.- Széchenyi u. – Tavasz u. a Kossuth L. utcáig, - a Bak-éren keresztül a Hunyadi utcáig – Hunyadi u. –Bibó K. u. – Pék u. – Wesselényi u. – Művész u. – Szűk u. – Kun u. – 1975 hrsz terület alsó határa – 1963 hrsz terület határa körben a Bankós K. utcáig - Bankós K.- u- Balogh J. u.- Prímás u.- Mészöly P. u. – Damjanich u.

5. térkép: 1-es számú akcióterület lehatárolása



Forrás: Saját szerkesztés 2015.

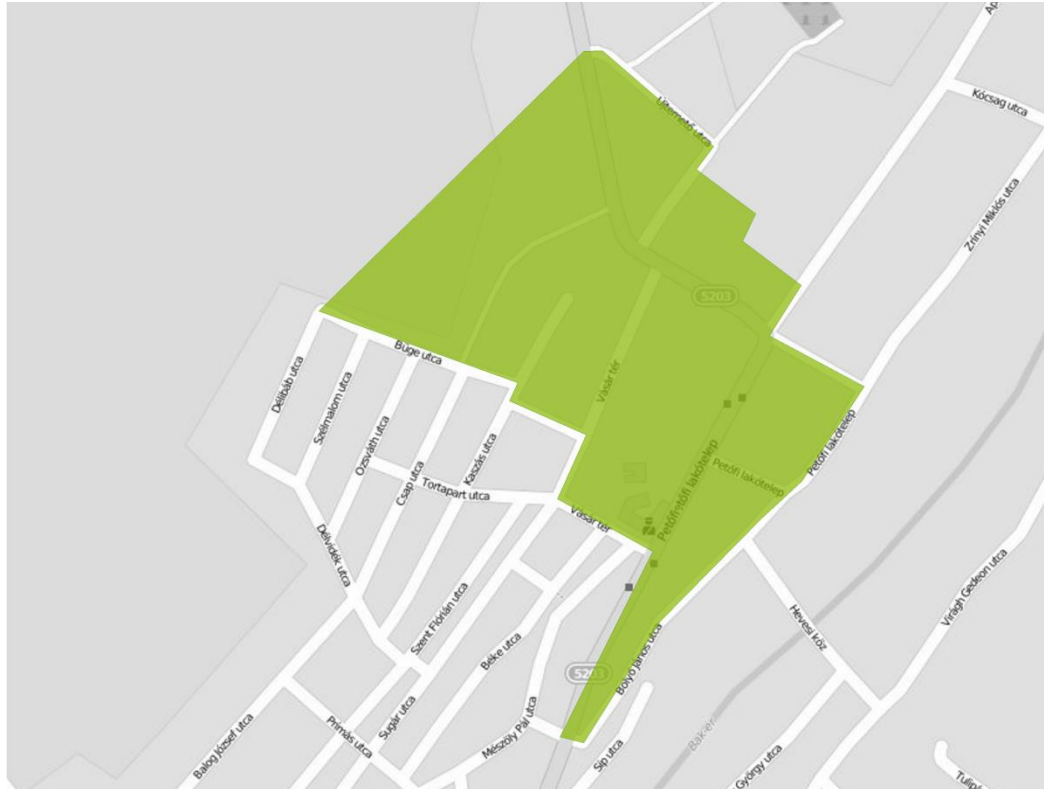
2. Petőfi lakótelep és Ipari Park akcióterület

Az Ipari Park és Petőfi lakótelepi akcióterület alapvetően ipari és lakófunkciót betöltő akcióterület, nagyrészt azonos a Petőfi lakótelep és Ipari Park városrész területével. A lehatárolás alapja, hogy a város gazdasági funkcióját jelentős részben az Ipari Park területén kívánja erősíteni, ugyanakkor közvetlenül mellette található a Petőfi lakótelep területe, ahol viszont a lakófunkciót, közösségépítési funkciót erősítő fejlesztési elképzelések koncentrálnak. Itt található a város egyetlen bölcsődéje, az óvoda három feladat-ellátási helyének egyike, egy játszótér, valamint az ifjúsági skate- és gördeszkapálya. Mivel az intézmények, közösségi terek állapota, mennyisége nem felel meg az igényeknek, ezek minőségének és kapacitásának fejlesztése szükséges (pl. közösségi terek többgenerációssá tétele, kapacitásnövelése stb.).

Az akcióterület határai:

Büge u. – 3211/10 hrsz. út – Újtemető u. – Újtemető u.- Felszegi temető déli oldala – Temető u. – Apaji u. – Vásártér u. – Vásártér u. – Bolyó J. u –Damjanich u. –Vásártér u. – Vásártér u- László K. u.

6. térkép: 2-es számú akcióterület lehatárolása

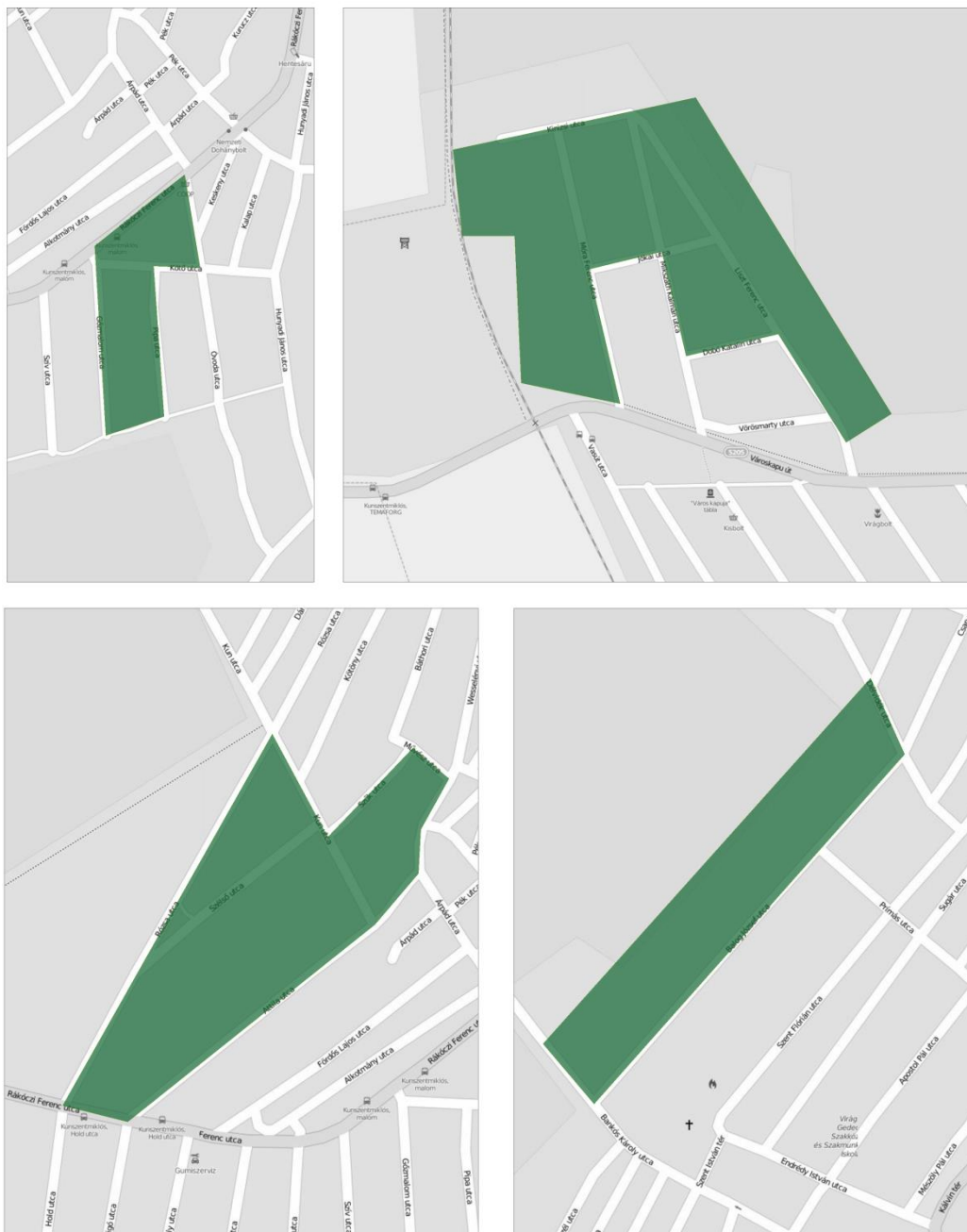


Forrás: saját szerkesztés 2015.

3. Antiszegregációs akcióterület

Az akcióterületet a KSH 2011. évi népszámlálási adatai szerint meghatározott szegregátum tömbök területe jelenti, amelyek az antiszegregációs intézkedésekkel érintettek. A korábbi IVS-hez hasonló módon, az akcióterületet jelentő városi szegregátum tömbök bár nem egy vonallal körülhatárolható területen helyezkednek el, ugyanakkor azonos adottságaik, problémáik miatt egy akcióterületként kezelendők. Az akcióterület szociális városrehabilitációs jellegű.

7. térkép: 3-s számú akcióterület lehatárolása



Forrás: saját szerkesztés 2015.



4.2 Az egyes akcióterületeken megvalósítandó fejlesztések összefoglaló bemutatása

A Belügyminisztérium által készített útmutató szerint az akcióterületi projektek térben koncentrált és egymással összehangolt projektek. „Az egybefüggő vonallal körülhatárolt akcióterületen végbemenő fejlesztések

- egymással szinergikus hatást fejtenek ki, az egyes projektelemek segítik más projektek megvalósulását illetve hatásának kiteljesedését
- az akcióterület számára megfogalmazott cél érdekében kerülnek megvalósításra,
- volumenük, így várható hatásuk is legyen akkora, hogy érzékelhető változást idézzenek elő az akcióterületen.”

4.2.1 A Petőfi lakótelep és Ipari Park akcióterületi projektek

Projekt neve:
Ipari Park infrastrukturális fejlesztése
Tartalma: részletesen a kulcsprojektek között kifejtve.

Projekt neve:
Jáger Kft-nél csarnok kialakítás, gép- és gépjármű beszerzés
Tartalma:
Nyitott, fedett csarnok kialakítása a telephelyen (kb. 11 millió Ft), géppark fejlesztése (kb. 20 millió Ft), gépjármű park fejlesztése (15 millió Ft)
Helyszíne: Kunszentmiklós Ipari park 3.
Projektgazda: Jáger Kft.
Tervezett ütemezés: 2015-2020 között
Költségbecslés: 46.000.000 Ft

Projekt neve:
OTIS Bt. fejlesztése
Tartalma:
1.000 m ² -es könnyűszerkezetes raktár, annak berendezési eszközeivel (állványzat, emelőgép) 50 millió, vegyi termék gyártó gépek: disszolver, gyöngymalom, koloid malom 40 millió, termék licensek vásárlása, termékfejlesztés K+F magyar kutatóhely bevonásával 25 millió.
Helyszíne: OTIS Bt. Kunszentmiklós Ipari park 6.
Projektgazda: OTIS Bt.



Tervezett ütemezés: 2015-2020 között
Költségbecslés: 115.000.000 Ft

Projekt neve:
Regionális kompakt fénycső hulladék hasznosító rendszer megvalósítása
Tartalma:
A tervezett projekt célja a fénycső hulladékok hasznosítását végző új létesítmény kialakítása Kunszentmiklós Város Önkormányzatának területén. A projekt megvalósításával 1.000-1.200 tonna veszélyes hulladéknak minősülő fénycső hulladék anyagában hasznosítására nyílik lehetőség.
Helyszíne: Kunszentmiklós Ipari Park
Projektgazda: Kunszentmiklós Város Önkormányzata
Tervezett ütemezés: 2016. 7 hó félév hó -2017. 7 hó félév
Költségbecslés: 1 751 520 000 Ft

Projekt neve:
VDÁMK Napközi Otthonos Óvoda Petőfi lakótelepi épületének felújítása
Tartalma: részletesen a kulcsprojektek között kifejtve.
Célunk az óvodások számára biztonságos, otthonos, harmonikus környezetet biztosítani, ezzel is segítve őket a nevelődési folyamatban. A VDÁMK Napközi Otthonos Óvoda Petőfi lakótelepi óvodájában szükséges a külső homlokzattfelújítás, szigetelés, nyílászárócsere, kazáncsere, tornaszoba kialakítása, sporteszköz beszerzés stb.
Helyszíne: VDÁMK Napközi Otthonos Óvoda Újtemető u.17/B.
Projektgazda: Kunszentmiklós Város Önkormányzata
Tervezett ütemezés: 2015.06.hó – 2015.12. hó
Költségbecslés: 60.000.000 Ft

Projekt neve:
Napsugár bölcsőde bővítése, vagy alternatív megoldás kialakítása
Tartalma: részletesen a kulcsprojektek között kifejtve.

Projekt neve:
Játszótér fejlesztés a Petőfi lakótelepen
Tartalma:
A Petőfi lakótelepen rengeteg gyermek él, kiknek nincs lehetőségük a saját udvarukban játszani. Számukra a kültéri kikapcsolódást a játszótér nyújtja. Nem csak a lakótelepi, hanem a város messzebbi pontjain élő gyerekek is oda járnak játszani. Az intenzív használatból



játszóterünk leamortizálódott az évek alatt, szükség lenne új eszközökre, további játékterepekre.
Helyszíne: Vásártér u. 8.
Projektgazda: Kunszentmiklós Város Önkormányzata
Tervezett ütemezés: 2016. 6 hó- 2016. 9.hó
Költségbecslés: 3.000.000 Ft

Projekt neve:
Szabadtéri fitness rész kialakítása
Tartalma:
A Petőfi lakótelepi ifjúsági közösségi terek és játszótér mellé a gyermekeket kísérő felnőttek számára tervezett egy szabadtéri fitness park kialakítása, amely az egészségmegőrzés szempontjából jelentős hatással bír, a fizikai állapot mellett szemléletformáló hatása is van. A projekt a szükséges eszközök beszerzését, elhelyezését tartalmazza.
Helyszíne: Vásártér u. 8.
Projektgazda: Kunszentmiklós Város Önkormányzata
Tervezett ütemezés: 2017.03 hó- 2017. 09 hó
Költségbecslés: 10.000.000 Ft

Projekt neve:
Ifjúsági közösségi tér bővítése, új kialakítása (skate pálya, görpálya stb)
Tartalma:
A Petőfi lakótelepen rengeteg gyermek él, kiknek nincs lehetőségük a saját udvarukban játszodozni. Számukra a kültéri kikapcsolódást az ifjúsági közösségi terek nyújtják. A nem régeben átadott gördeszka-pálya hatalmas sikert aratott a fiatalok körében, nemcsak a lakótelepi, hanem a város távolabbi pontjain élő gyerekek is oda járnak.
Helyszíne: Vásártér u. 8.
Projektgazda: Kunszentmiklós Város Önkormányzata
Tervezett ütemezés: 2018.04 hó-2018.10 hó
Költségbecslés: 20.000.000 Ft

4.2.2 Városmközpont akcióterületi projektek

Projekt neve:
Virág-kúria Helytörténeti Múzeum fejlesztése a Reformkor 2.0 tematikus út projektben részvétel



során
Tartalma:
Célunk a már meglévő Virágh Kúria múzeum bővítése Petőfi kiállítással. Interaktív programok szervezése, hogy az érdeklődő közönség ily módon nyerjen betekintést a Reformkorba. A múzeumlátogatással a diákok számára is érdekesebbé tennénk a tanulást, és a vidéki turizmus fejlődne általa. Tervezzük a Virágh kúria felújítását, belső terek kialakítását, kiállítási tárgyak és berendezések beszerzését, honlapfejlesztést és a kert felújítását. Interaktív programokkal, játék lehetőségekkel váránk látogatóinkat. Kiállításunkat Petőfi kiállítással bővítenénk.
Múzeum épület homlokzat felújítása, fűtőkorszerűsítés, kiállítási tárgyak, tárlók beszerzése
Helyszíne: Virágh- kúria. Kossuth L. u. 1/a
Projektgazda: Kunszentmiklós Város Önkormányzata
Tervezett ütemezés: 2016.04. hó – 2017.02.hó
Költségbecslés: 60.000.000 Ft

Projekt neve:
Virágh-kúria Helytörténeti Múzeum belső átalakítása, korszerűsítése
Tartalma: részletesen a kulcsprojektek között kifejtve.

Projekt neve:
Helytörténeti fotókiállítás
Tartalma:
A projekt célja a helyi lakosság számára a település (térség) történetének, értékeinek megismertetése, ezáltal a helyi kötődés fokozása, büszkeség erősítése. Az önkormányzat a helyi identitástudat, büszkeség erősítését célzóan egy díjjal járó helyi fotópályázatot hirdet meg az elmúlt 8-10 évben tapasztalható települési fejlődés, helyi fejlesztések dokumentálására, amelynek eredményeit egy fotókiállítás keretében közzéteszi, elősegítve ezzel a lakosság szabadidejének hasznos eltöltését is.
Helyszíne: Virágh- kúria. Kossuth L. u. 1/a
Projektgazda: Kunszentmiklós Város Önkormányzata
Tervezett ütemezés: 2015. 10 hó-2015. 12 hó
Költségbecslés: 2.000.000 Ft

Projekt neve:
Strandmedencék fejlesztése
Tartalma: részletesen a kulcsprojektek között kifejtve.



Projekt neve:
Kunszentmiklósi Kistérségi Rendelőintézet fejlesztése, bővítése
Tartalma: részletesen a kulcsprojektek között kifejtve.

Projekt neve:
ÁMK mögötti (Mikulás utca) sportpálya felújítása, bővítése
Tartalma:
Kunszentmiklóson a középiskolások semmilyen atlétikai foglalkozáson nem tudnak részt venni. A megemelt testnevelés órák így értelmetlenek, hiszen a tavasztól ősziig terjedő időszak alatt is kénytelenek a zsúfolt tornacsarnokban elvégezni az edzéseket. Nincs alkalmas terület a tömegsport rendezvényekre, nem beszélve az amatőr és egészségükért futni és atletizálni óhajtok számára sem. Célunk ezen változtatni, színvonalas pályát biztosítani a sportolni vágyók számára. Az atlétikai pálya állapota a pénzhiány miatt elmaradt felújítások következtében teljesen lepusztult, a terület jelenleg is rendkívül elhanyagolt.
Helyszíne: Damjanich u. 7.
Projektgazda: Kunszentmiklós Város Önkormányzata
Tervezett ütemezés: 2017.04 hó- 2018. 6 hó
Költségbecslés: 15.000.000 Ft

Projekt neve:
A piactérről található atlétikai pálya rekonstrukció
Tartalma:
Kunszentmiklóson a középiskolások semmilyen atlétikai foglalkozáson nem tudnak részt venni. A megemelt testnevelés órák így értelmetlenek, hiszen a tavasztól ősziig terjedő időszak alatt is kénytelenek a zsúfolt tornacsarnokban elvégezni az edzéseket. Nincs alkalmas terület a tömegsport rendezvényekre, nem beszélve az amatőr és egészségükért futni és atletizálni óhajtok számára sem. Célunk ezen változtatni, színvonalas pályát biztosítani a sportolni vágyók számára. Az atlétikai pálya állapota a pénzhiány miatt elmaradt felújítások következtében teljesen lepusztult, a terület jelenleg is rendkívül elhanyagolt.
Helyszíne: Hrsz: 1963, esetleg 1975
Projektgazda: Kunszentmiklós Város Önkormányzata
Tervezett ütemezés: 2018.6 hó-2019. 6 hó
Költségbecslés: 20.000.000 Ft

Projekt neve:
Miklóssy János Sportközpont korszerűsítése



Tartalma: részletesen a kulcsprojektek között kifejtve.

Projekt neve:

Egészségvédelem az iskolában

Tartalma:

A projekt keretében védőnő és mentálhigiénés szakemberek egészségvédelmi témájú előadásokat tartanak az általános és/vagy középiskolában. Az órák tematikája évfolyamonként más-más. Minden korosztálynak az életkoruknak leginkább megfelelő témákat ajánljuk. Ezzel egyrészt elkerüljük, hogy egy-egy programmal a szükségesnél gyakrabban, míg másokkal egyáltalán ne találkozzanak a fiatalok, másrészt így biztosítjuk, hogy iskolai életük során minden, a személyiségük harmonikus fejlődéséhez szükséges témakör a legmegfelelőbb időpontban kerüljön feldolgozásra.

Helyszíne: Damjanich u. 7, Kálvin tér 17., Rákóczi u. 3., Apostol P. u. 2-6,

Projektgazda: Kunszentmiklós Város Önkormányzata

Tervezett ütemezés: 2016.2 hó-2016. 6 hó

Költségbecslés: 3.000.000 Ft

Projekt neve:

A Varga Domokos Általános Művelődési Központ, Városi Könyvtár és Varga Domokos Általános Iskola és Alapfokú Művészeti Iskola Damjanich úti épületének felújítása

Tartalma: részletesen a kulcsprojektek között kifejtve.

Projekt neve:

Iskolafejlesztés a Varga Domokos Általános Iskola és Alapfokú Művészeti Iskola Rákóczi Ferenc úti telephelyén

Tartalma: részletesen a kulcsprojektek között kifejtve.

Projekt neve:

Baksay Sándor Református Gimnázium és Általános Iskola bővítése, fejlesztése (folyamatban van)

Tartalma:

Egy új, háromszintes iskolaépület kap helyet a helyi református gimnázium udvarán a folyamatban levő beruházás során. A helyén korábban is iskolaszárny állt, amit a 1964-ben építettek sok betonból, nagy üvegfelülettel, kevés szigeteléssel, ezt 2014 nyarán elbontották. Az új épület a gimnázium udvarán készül majd el, de nem lesz közvetlenül összekapcsolva a főépülettel, mint volt az előző épületszárny, alapterülete megegyező azzal. A három szintjén lesznek szaktantermek (földszint), öt tanterem és öltözők (első emelet), valamint egy korszerű tornaterem (második emelet). A bővítés révén a gimnáziumnak lesz önálló biológia és kémia szaktanterme, technika előadója, továbbá a könyvtár is kiegészül egy olvasóteremmel. A tornaterem kb. 600 m2 területű lesz, ami megfelel egy szabvány kosárlabda pályának.



Hivatalosan 300 fő befogadására lesz alkalmas.
Helyszíne: Kálvin tér 17.
Projektgazda: Kunszentmiklósi Református Egyházközség (Forster Gyula Nemzeti Örökségvédelmi és Vagyongazdálkodási Központ)
Tervezett ütemezés: 2015. 2 hó- 2015.11 hó
Költségvetés: nem ismert

Projekt neve:
Mentálhigiénés képzések, programok a közszolgáltatásokban dolgozók számára
Tartalma:
A közszolgáltatások területén dolgozó szakemberek számára a kiégés elkerülése, a szolgáltatási színvonal fenntartása illetve javítása érdekében mentálhigiénés képzések, programok szervezése szükséges, amely közvetve pozitív hatással van a közszolgáltatásokat (oktatás, egészségügy, szociális terület stb.) igénybevevő célcsoportra is. A programok nyitottak lennének (lehetőség szerint) a nemcsak a helyi, hanem a térségi szakemberek számára is.
Helyszíne: Közösségi terek, iskolák
Projektgazda: Kunszentmiklós Város Önkormányzata
Tervezett ütemezés: 2016.01 hó-2016. 6 hó
Költségbecslés: 1.000.000 Ft

Projekt neve:
Virágh Gedeon Szakközépiskola és Szakiskola fejlesztése
Tartalma: részletesen a kulcsprojektek között kifejtve.

Projekt neve:
Kollégium kialakítása középiskolások részére
Tartalma:
A térségi lakosság képzettségének növelése, a helyi középfokú oktatási intézmények kapacitáskihasználtsága érdekében a Kunszentmiklósi bejáró tanulók számának növelése a cél, amelyet a korábban működő kollégiumi épület felújítása, átalakítása és ismét kollégiumként történő hasznosítása elősegíthet. A kollégium a nyári szünetben szálláshelyként is funkcionálhat.
Helyszíne: Apostol P. u. 2-6., Kötöny utca 1.
Projektgazda: Kunszentmiklós Város Önkormányzata
Tervezett ütemezés: 2018. 6 hó-2019. 8 hó
Költségbecslés: 50.000.000 Ft



Projekt neve:
Az óvónők szakmai továbbképzése
Tartalma:
A VDÁMK Napközi Otthonos Óvoda óvónőinek szakmai továbbképzése a szükséges szakterületeken (pl. testnevelés stb.)
Helyszíne: Damjanich u. 22., Újtemető u. 17/B, Gárdonyi G. u. 36.
Projektgazda: Kunszentmiklós Város Önkormányzata
Tervezett ütemezés: 2015. 9 hó- 2016. 8 hó
Költségbecslés: 3.000.000 Ft

Projekt neve:
A VDÁMK Napközi Otthonos Óvoda Damjanich úti óvodájának felújítása
Tartalma: részletesen a kulcsprojektek között kifejtve.

Projekt neve:
Tanulási tréning
Tartalma:
A projekt keretében főként a hátrányos helyzetű általános vagy középiskolás gyermekek iskolai felzárkóztatását elősegítő tevékenységként tanulási tréning megvalósítására kerül sor egyénileg 8-10 alkalommal.
Olyan tanulmányi problémák esetében szükséges, ahol a rossz eredmények a motiváció és a nem megfelelő tanulási módszerek ismeretének hiányából fakadnak
Helyszíne: Damjanich u. 7. ,Kálvin tér 17., Rákóczi u. 3, Apostol P. u. 2-6.
Projektgazda: Kunszentmiklós Város Önkormányzata
Tervezett ütemezés: 2015.09 hó-2016.6 hó
Költségbecslés: 5.000.000 Ft

Projekt neve:
Az Okmányiroda felújítása
Tartalma:
A Járási Hivatal részét képező Okmányiroda bejáró és homlokzatfelújítása, zöldfelület felújítása szükséges, a parkolási problémák csökkentése érdekében parkoló kialakítása.
Helyszíne: Kálvin tér 6.
Projektgazda: Kunszentmiklós Város Önkormányzata, Járási Hivatal
Tervezett ütemezés: 2017.6 hó-2017.11 hó



Költségbecslés: 6.000.000 Ft

Projekt neve:

Főzőkonyha kialakítása hátrányos helyzetűek bevonásával

Tartalma:

A közétkeztetés kritikus állapotának javítása érdekében a munkanélküliek és/vagy a hátrányos helyzetűek bevonásával főzőkonyha kialakítása, ehhez helyi, de országosan működő civil szervezetek bevonása szükséges.

Helyszíne: Szász K. u.

Projektgazda: Kortárs Gasztronómiai és Kulturális Egyesület, Kunszentmiklós Város Önkormányzata

Tervezett ütemezés: 2016.6 hó-2020

Költségbecslés: 30.000.000 Ft

Projekt neve:

Hagyományőrzési jelleggel bemutató konyha kialakítása

Tartalma:

A helyi hagyományok és még meglévő tudás feltérképezésének, megtartásának és átadásának érdekében szükséges egy tanfolyamokhoz és bemutató főzésekhez szükséges konyha kialakítása, ahol a helyi fiatal lányok, asszonyok újra megtanulhatják elődeik táplálkozási szokásait, esetlegesen a gyógy- és fűszernövények használatát, mely térnyerése egyre inkább sürgető feladattá válik mindannyiunk számára.

Helyszíne: Szász K. u.

Projektgazda: Kortárs Gasztronómiai és Kulturális Egyesület, Kunszentmiklós Város Önkormányzata

Tervezett ütemezés: 2016.6 hó-2020

Költségbecslés: 30.000.000 Ft

Projekt neve:

Munkahelykeresést támogató iroda

Tartalma:

A támogató helyi iroda nyitott napokat biztosít a munkahelyet keresők, munkahelyet váltani szándékozók részére.

Tartalma:

- pilot jelleggel 1 éven át hetente 1 alkalommal 2-3 órás fogadóóra
- személyre szabott tanácsadás a munkakeresők számára
- regisztráció – utánkövetés (kor, irányultság)
- információ az elinduláshoz, váltaáshoz, ügyintézéshez, képzéshez (hol milyen segítséget kaphatnak)

- segítségnyújtás önéletrajz, jelentkezés megírásában.
A heti egy alkalommal megtartott fogadóóra mellett a szolgáltatásban résztvevők, résztvevő szervezet – heti 6 órában foglalkozik a háttérmunkával:
- igénylőkkel kapcsolatos ügyintézés (konkrét kérések felmerülése esetén)
- információk begyűjtése
- kapcsolattartás a helyi és releváns szervezetekkel
- nyomonkövetés.
Az iroda pályaaorientációs előadásokat és munkahely látogatásokat szervez a 8. osztályos tanulók számára.
Helyszíne: Kálvin tér 12.
Projektgazda: Kunszentmiklós Város Önkormányzata
Tervezett ütemezés: 2017.8 hó- 2018.10 hó
Költségbecslés: 2.000.000 Ft

Projekt neve:
A Roma Nemzetiségi Önkormányzat számára közösségi hely kialakítása
Tartalma:
Az eltérő kultúrájú roma nemzetiség magas aránya miatt a nemzetiségi lakosok számára közösségi hely kialakítása tervezett, ahol közösségi rendezvényekre, hasznos szabadidő eltöltési lehetősége nyílna mód, különös tekintettel az ifjúság számára, erősítve ezzel közösségüket, kulturális hagyományait.
Helyszíne: Városcsözpont
Projektgazda: Roma Nemzetiségi Önkormányzat, (Kunszentmiklós Város Önkormányzata)
Tervezett ütemezés: 2016. 3 hó-2016.12 hó
Költségbecslés: 2.000.000 Ft

Projekt neve:
Néphagyományok Kunszentmiklóson
Tartalma:
A projekt célja:
- Néphagyományok felelevenítése, megőrzése, ápolása Kunszentmiklóson
- Iskolások és felnőttek bevonása a népszokásokba
- Családi kapcsolatok megerősítése
- A népszokások által társadalmi és művészeti összefogás erősítése Kunszentmiklóson
- Az emberek kimozdítása a digitális bezártságból
- Kulturális szórakozás igényének megalapozása
A projekthez kapcsolódó főbb események:
Február: 14. Bálint nap, Farsangolás, Maskarászkodás
Március: Kiszézés,
Április: Húsvét, húsvéti népszokások, családi programok
Május: 1. Májusfa állítás, Majális



<p>Május: Pünkösöd, Májusfa kitáncolás, Gyereknapi Október: 1. Zene világnapja November: Márton nap, libahajtó verseny, búcsú December: Karácsonyi ünnepkör szokásai</p> <p>A projekthez kapcsolódó fesztiválok:</p> <ol style="list-style-type: none"> 1. Tavaszköszöntő Fesztivál 2. Nyárköszöntő Fesztivál 3. Őszköszöntő Fesztivál 4. Télköszöntő Fesztivál <p>Az adott fesztiválhoz kapcsolódó népszokások bemutatása a látogatók számára. Zenés- táncos műsoroknak helyet teremteni, teret adva ezzel a helyi hagyományőrző csoportok munkásságának. Gasztró kulturális programok hozzákapcsolása lehetőség szerint. A rendezvényeken vendéglátást biztosító cégek és a vásárosok számára az ipar fellendítése.</p>
Helyszíne: Városi közösségi terek
Projektgazda: Kunszentmiklós Város Önkormányzata, civil szervezetek
Tervezett ütemezés: 2016.01 hó- 2019.12 hó
Költségbecslés: 50.000.000 Ft

Projekt neve:
Roma fesztivál
Tartalma:
<p>A projekt során hagyományteremtő céllal a térségi nemzetiségek életének, kulturális örökségének bemutatására kerül sor egy vagy többnapos fesztivál keretében. A fesztivál egy vagy több, a térségben élő nemzetiség, pl. a romák értékeit is bemutathatja a lakosság számára. A program tartalmazhat több művészeti ágba tartozó elemeket is, mint pl.: zenei programok, tánc, témához kapcsolódó filmvetítés, kiállítás, irodalmi előadás, beszélgetés, roma és nem roma előadók közös produkciói, „jósda”, ételkóstoló, mesterségek bemutatása (pl. hegedűkészítés).</p> <p>A tehetséggondozás érdekében lehetőség szerint figyelmet kell fordítani a fiatal előadók bevonására is. A rendezvényt célszerű minél szélesebb körben (térségi szinten) hirdetni.</p> <p>A projekt tartalmazza a programterv kialakítását, a program megszervezését, beleértve a széleskörű meghirdetést is, valamint a lebonyolítást.</p>
Helyszíne: Városi közösségi terek
Projektgazda: Roma Nemzetiségi Önkormányzat, (Kunszentmiklós Város Önkormányzata), civil szervezetek
Tervezett ütemezés: 2016.6 hó- 2016.9 hó
Költségbecslés: 3.000.000 Ft

Projekt neve:
Közösségépítő, fejlesztő programok
Tartalma:
1. Gyermekprogramok a fejlődés érdekében c. projekt keretében a hátrányos helyzetű



gyermek iskolai felzárkóztatását elősegítő tevékenységek, képzési, oktatási programok megvalósítására kerül sor. Ezek lehetnek:

- játék, játékba integrált tanulás,
- ének, tánc, énekes játékok, zenehallgatás,
- vers, mese, dramatikus játék,
- munkajellegű tevékenységek,
- környezeti tematikájú foglalkozások
- mozgás, mozgásos játékok
- rajzolás, kézimunkázás, barkácsolás.

A hátrányok csökkenése mellett a gyermekek környezettudatos gondolkodása is kialakul, a közösség is épül a programok következtében.

2. „Játsszunk együtt” klub c. projekt keretében kifejezetten a hátrányos helyzetű, több kisgyermekes családok foglalkoztatása – direkt megkeresése és bevonása, de az integráció biztosítása érdekében a program a teljes lakosság számára nyitott, erősítve ezzel a helyi elfogadást, segítségnyújtást. Tartalma:

- érdekeltek feltérképezése, személyes kapcsolatok felvételével bizalom kiépítése és invitálás
- program megszervezése
- program felépítése: táncház, hangszeres bemutató és zenélési lehetőség, énektanulás, kézműves és dekorációs foglalkozások ünnepekhez, népi hagyományokhoz kapcsolódóan, ügyességi játékok, stb.
- gyakorisága: minden második hét szombat délutánján (15-17 óráig).

3. Népi tánc ház gyermekeknek vagy felnőtteknek c. projekt célja a helyi értékek, kultúra, hagyományok megőrzése, a helyi identitás és kötődés erősítése. A projekt keretében civil szervezetek különböző tájegységek táncait mutatják be, lehetőség szerint eredeti népviseletben, a közönség családi hangulatú bevonásával. Cél, hogy a felszabadultságot és fesztelten örömet okozó tánc házon keresztül természetes, vidám, játékos formában az értékeket megőrizve, a magyar néptánc sajátos stílusát minél többen megismerhessék. A gyerek tánc ház 60 percig tart, eközben az előadók a gyerekekkel táncolnak, énekelnek, mondókat tanulnak, játszanak.

4. Öko-játsszó ház gyermekeknek c. projekt célja a fenntartható fejlődés elősegítése, a gyermekekben a környezettudatos gondolkodás elősegítése. A projekt keretében civil szervezetek bevonásával 3 alkalommal játékos, szórakoztató, interaktív öko-játsszó ház szervezésre kerül sor a helyi gyermekek számára, amelynek célja a környezettudatos életmód kialakítása, ösztönzése. Témája lehet pl. az ökológiai lábnyom, a szelektív hulladékgyűjtés, komposztálás, tudatos fogyasztás, vásárlás stb. A projekt felhívja a gyermekek figyelmét a környezeti problémákra, bemutatja azokat a módszereket, amelyekkel csökkenteni lehet a környezet károsítását; fejleszti a képességeket az átadott ismeretek révén, valamint pozitív viszonyulást és szemléletváltást generál a környezetünkkel kapcsolatos kérdések terén.

5. Sportnap hátrányos helyzetű családoknak c. projekt célja az esélyegyenlőség, a hátrányos helyzetű gyermekek fejlesztésének elősegítése. A családok jó egészségi állapotának elősegítése, a helyi közösség építése. A projekt keretében elsősorban a leromlott lakótelepeken, hátrányos helyzetű településrészekben élő gyermekek és családjuk számára (ugyanakkor az integráció jegyében bármely helyi lakos számára) sportnap szervezésére kerül sor, amely az alábbi elemeket, vagy azok egy részét tartalmazhatja: mászófal, ugrálóvár, trambulín, népi játszótér (pl. kosárban körhinta stb.), pingpongozási lehetőség, kosárlabda palánk felállítása, darts verseny, krétarajz verseny, sakkverseny, autóverseny, kismotor verseny gyerekeknek, játékos vetélkedő, labdarúgó mérkőzés, harcművészeti bemutató, hastáncbemutató, aerobic óra



<p> felnőtteknek, a rendszeres sportolási lehetőségekről tájékoztató előadás stb.</p> <p>A rendezvényt célszerű minél szélesebb körben hirdetni, a hátrányos helyzetű családokat lehetőség szerint külön is értesíteni. Javasolt ivóvíz biztosítása.</p> <p>6. Gasztro kulturális programok</p> <p>Az ilyen jellegű programok létrehozása és hosszú távú bevezetése létfontosságú a fiatalok hagyományismerete és szórakozási lehetőségeinek érdekében.</p>
Helyszíne: Helyi közösségi terek
Projektgazda: Kunszentmiklós Város Önkormányzata, intézmények, civil szervezetek
Tervezett ütemezés: 2016.04 hó-2016.10 hó
Költségbecslés: 5.000.000 Ft

Projekt neve:
Parkosított játszótér létesítése a Bak-ér mentén
Tartalma:
Városunkban jelenleg két játszótér található, szeretnénk a következő években többet létrehozni. Mai világunkban szükség van rá, hogy kizökkentsük a gyerekeket, fiatalokat a digitális világból egy természetbarát környezetbe. Célunk a város környezetének fejlesztése, vonzóvá tétele; emellett a teret biztosítani a kikapcsolódni vágyó fiatalok, gyerekek és szülők számára is. A Kunszentmiklós 330/1 helyrajzi számon található területen szeretnénk egy zárható, parkosított játszótérrel létesíteni. A területet fásítanánk, enyhe arborétum jelleggel. A gyermekek számára pedig biztosítanánk a játszótéri alapfelszerelést. Műszaki tartalom: tereprendezés, eszközbeszerzés.
Helyszíne: Bak-ér mellett, 330/1 hrsz. terület
Projektgazda: Kunszentmiklós Város Önkormányzata
Tervezett ütemezés: 2016.06. -2016.08. hó
Költségbecslés: 15.000.000 Ft

Projekt neve:
Félig fedett buszváró, buszparkoló létrehozása
Tartalma: részletesen a kulcsprojektek között kifejtve.

Projekt neve:
Városháza energiahatékonysági és zöldfelületi fejlesztése
Tartalma:
A városközpont rehabilitációs projekt keretében felújított klasszicista stílusú Városháza épületen annak műemlék jellege miatt nem lehetett megújuló energetikai eszközöket kiépíteni, azonban a Városháza udvarán lehetőség nyílik napelemek elhelyezésével az energiahatékonysági korszerűsítésre. Az udvar felújítása során parkoló kiépítésével enyhíteni lehetne a parkolási



gondokon, a zöldfelület kialakításával pedig a megújult épülethez méltó környezet alakítható ki.
Helyszíne: Kálvin tér 12.
Projektgazda: Kunszentmiklós Város Önkormányzata
Tervezett ütemezés: 2016.06. -2016.09.
Költségbecslés: 50.000.000 Ft

4.2.3 Antiszegregációs akcióterület

Projekt neve:
A roma nemzetiség számára felzárkóztató és szakmai képzések szervezése, foglalkoztatási projekt működtetése
Tartalma:
A romák körében magas a munkanélküliek és alacsony végzettségűek száma, számukra a 8 általános végzettség megszerzéséhez felzárkóztató képzésre, a munkanélküliség csökkentése érdekében szakmai képzésekre, valamint foglalkoztatási projektek kialakítására van szükség. A tervezett célcsoport létszáma kb. 15-20 fő.
Helyszíne: Oktatási, képzési helyszínek, közösségi terek
Projektgazda: Kunszentmiklós Város Önkormányzata, Roma Nemzetiségi Önkormányzat
Tervezett ütemezés: 2016.09 hó- 2017. 06 hó
Költségbecslés: 15.000.000 Ft

Projekt neve:
Lakókörnyezet felújítása a szegregátum területén élő lakosok számára
Tartalma:
A leromlott állapotú szegregátum tömbként azonosított területeken élő lakosság (és lehetőség szerint a közfoglalkoztatottak) bevonásával a lakókörnyezetet felújító programok kialakítására van szükség, amelynek során főként anyag- és eszközbeszerzésre kerülne sor, a megvalósítást az érintett lakosság végezné az önkormányzat irányítása, felügyelete mellett.
Helyszíne: Szegregátum tömbök területe
Projektgazda: Kunszentmiklós Város Önkormányzata
Tervezett ütemezés: 2016.03 hó- 2017.11 hó
Költségbecslés: 6.000.000 Ft

Projekt neve:
Szabadtéri közösségi terek létesítése a szegregátum tömbök területén
Tartalma:



A gyermekek, fiatalok hasznos szabadidő eltöltésének céljával az adott területen futball pálya, játszótér létesítése, a környék fásítása, tereprendezése. Barátságos, természetbarát légkör kialakítása a lakosság számára. Célunk egy vonzó környezet kialakítása a szegregációs területeken, szórakozási lehetőséget biztosítani a fiatalok számára egy természet közeli környezetben.
Helyszíne: Szegregátum tömbök területe
Projektgazda: Kunszentmiklós Város Önkormányzata
Tervezett ütemezés: 2016.01. – 2017.12. hó
Költségbecslés: 50.000.000 Ft

Projekt neve:
Antiszegregációs terv intézkedései
Tartalma:
Antiszegregációs terv külön projektként nem felsorolt intézkedései.
Helyszíne: Szegregátum tömbök területén, Városközpontban
Projektgazda: Kunszentmiklós Város Önkormányzata
Tervezett ütemezés: 2016.3 hó-2019.12 hó
Költségbecslés: 50.000.000 Ft

4.3 Az akcióterületeken kívül végrehajtandó, a település egésze szempontjából jelentős fejlesztések

4.3.1 Kulcsprojektek

A Belügyminisztérium által kiadott módszertani útmutató szerint kulcsprojektek azok a tervbe vett fejlesztések, melyek alapvető feltételét képezik valamely (akár több) középtávú városi cél elérésének, tehát, ha a projekt nem valósul meg, valamelyik cél nem vagy csak kismértékben érhető el. Gyakran a kulcsprojekt (ami jellemezően nagyobb összegű projekt) megvalósulása előfeltétele egyéb tervezett fejlesztések megvalósulásának vagy azok hatásai érvényesülésének.

Projekt neve:
Helyi és kistérségi bel- és csapadékvíz elvezetés
Tartalma:
A 2011-es esztendőben, majd a 2013-ban is Kunszentmiklóson és a térségben (Szabadszállás, Szalkszentmárton, Tass) a belvíz, a felszíni csapadékvíz hatalmas tömege megoldhatatlan feladatokat és katasztrófát jelentett a térségben élőknek. Jelenlegi vízkormányzási eszközeink és csatornáink alkalmatlanok a helyzet kezelésére. A projekt célja a felszíni csapadékvíz megfelelő elvezetésének megoldása lenne.
Érintett települések: Szabadszállás, Kunszentmiklós, Szalkszentmárton, Tass



A fent említett gondok kezelése csak egy komplex terv alapján lehetséges, s csak az egész térséget érintő megvalósulás a járható út. Hiszen bármely település csak úgy tudja önmaga megvalósítani a belvíz kezelését, hogy a mellette lévő területre zúdíttja rá. 2012-13-ban a műszaki egyetem bevonásával egy komplex vízrendezési terv készült, amely alkalmas megoldást és műszaki válaszokat ad a felmerült kérdésekre. Sajnos az előző ciklusban az erre igényelt összeget nem sikerült lehozni. A projekt nagysága és fontossága miatt kérjük ezt kiemelt projektként kezelni.
Helyszíne: Érintett települések közigazgatási területe
Projektgazda: Kunszentmiklós Város Önkormányzata
Tervezett ütemezés: 2016.09-2017.09.
Költségbecslés: 2.600.000.000 Ft

Projekt neve:
Kunszentmiklósi Kistérségi Rendelőintézet fejlesztése, bővítése
Tartalma:
A meglévő rendelőintézet, mely a Kossuth L. u 4. szám alatt található és négy szakrendelésre készült, a jelenlegi 10 szakellátás, plusz J1-es laboratóriumi szolgáltatást már nem tud ellátni. Az épület bővítése szükséges, hogy összhangba hozzuk a kapacitást a lakosság igényeivel. A jelenleg meglévő épülethez emeletes épülethez egy nyaktaggal hozzákötött új épületszárny alkalmassá válik Kunszentmiklós és vonzáskörzetének (mintegy 35 ezer ember) ellátására. A szándéknyilatkozatok szerint Dömsöd és Apaj is kérte, hogy a megközelíthetőség, a szolgáltatás színvonala miatt Kunszentmiklóson kaphassanak egészségügyi szolgáltatást. A fenti területről már jelenleg is sokan igénybe veszik szolgáltatásait. A Dunavecsén megépült rendelőintézet ellátási területét nem érinti a Kunszentmiklóson megvalósítandó beruházás.
Helyszíne: Egészségügyi Központ Kossuth u. 4.
Projektgazda: Kunszentmiklós Város Önkormányzata
Tervezett ütemezés: 2016.I. félév -2016. II.. félév
Költségbecslés: 350.000.000 Ft

Projekt neve:
Ipari Park infrastrukturális fejlesztése
Tartalma:
A 14,42248 ha területű ipari parkban tervezett fejlesztés a közművesítés, az infrastrukturális fejlesztés, a területrendezés, mely magában foglalja a föld feltöltését és a terület bekerítését. Így zárt területet biztosítható egy létrehozandó új épület számára, melynek energiaellátását megújuló energiaforrásokkal biztosítanánk. Tervezzük továbbá egy oda vezető út kiépítését közvilágítással.
Helyszíne: Kunszentmiklós Ipari Park 6090 Kunszentmiklós, 3211/11 hrsz.
Projektgazda: Kunszentmiklós Város Önkormányzata



Tervezett ütemezés: 2016.06-2016.12. hó
Költségbecslés: 50.000.000 Ft

Projekt neve:
A Varga Domokos Általános Művelődési Központ, Városi Könyvtár és Varga Domokos Általános Iskola és Alapfokú Művészeti Iskola Damjanich úti épületének felújítása
Tartalma:
Városunkban már megkezdődött az általános iskolák felújítása, de két épület rekonstrukciója az anyagi források kimerülése miatt sajnos félbemaradt. Szeretnénk ezt mihamarabb befejezni. A projekt műszaki tartalmát az egy épületben található Művelődési Ház, Városi Könyvtár és Varga Domokos Általános Iskola, Alapfokú Művészeti Iskola felújítása jelenti (homlokzat, energetikai korszerűsítés, nyílászárók, eszközbeszerzés - hangszerek stb.).
Helyszíne: Damjanich u. 7.
Projektgazda: Kunszentmiklós Város Önkormányzata
Tervezett ütemezés: 2016.01.hó – 2016.12. hó
Költségbecslés: 150.000.000 Ft

Projekt neve:
Iskolafejlesztés a Varga Domokos Általános Iskola és Alapfokú Művészeti Iskola Rákóczi Ferenc úti telephelyén
Tartalma:
Városunkban már megkezdődött az általános iskolák felújítása, de a Rákóczi úti épület rekonstrukciója az anyagi források kimerülése miatt sajnos félbemaradt. Szeretnénk ezt mihamarabb befejezni. Célunk a diákok számára egy biztonságos, egészséges és harmonikus környezet megteremtése, mellyel elősegítjük szellemi és lelki fejlődésüket egyaránt. Műszaki tartalom: homlokzat, energetikai korszerűsítés, nyílászárók, vizesblokk, izzóbeszerzés a digitális táblákba, sporteszközök beszerzése, zöldfelület-fejlesztés, eszközbeszerzés, akadálymentesítés stb.
Helyszíne: Rákóczi u. 3.
Projektgazda: Kunszentmiklós Város Önkormányzata
Tervezett ütemezés: 2016.01.hó – 2016.12. hó
Költségbecslés: 100.000.000 Ft

Projekt neve:
Napsugár bölcsőde bővítése, vagy alternatív megoldás kialakítása
Tartalma:
Kunszentmiklóson 2011-ben egy 48 személyes bölcsődét építettünk meg. 2013 augusztusára



nem csak betelt az új bölcsőde, hanem további 30 fő jelentkezett bölcsődei ellátásra, akiknek felvétele valamennyi esetben indokolt volt. Az elkövetkezendő években az új munkahelyek létesítése miatt, ami részben a meglévők bővülése, további igényt jelentenek, a bölcsőde bővítéséről kell gondoskodnunk új épület építésével a meglévő mellett. Vállaljuk továbbá közvetlen térségünkben érkező bölcsődések elhelyezését Apaj községgel kiegészítve. A bölcsőde bővítésével munkahelyet teremtünk a lakosság számára, mindemellett kielégítjük a népesség igényeit, amit a nemrégiben felépült Napsugár Bölcsőde már nem képes. Célunk a lakossági igényeket és az intézmény kapacitását összhangba hozni.
Helyszíne: Napsugár Bölcsőde Vásártér u. 14./B.
Projektgazda: Kunszentmiklós Város Önkormányzata
Tervezett ütemezés: 2016.06 hó- 2017.07 hó
Költségbecslés: 200.000.000 Ft

Projekt neve:
Szociális otthon kialakítása
Tartalma:
Kunszentmiklóson az úgy nevezett Nemes János kastélyban jelenleg 88 fő gondozása folyik. A kastély, amely a környék egyetlen neogót stílusban épült gyönyörű épülete, a felújítások és átalakítások ellenére is alkalmatlan a magas színvonalú időotthoni ellátásra, ráadásul kapacitása nem elegendő a demográfiai okokból várhatóan növekvő igények számára. Célunk, hogy egy új szociális otthon létrehozásával több idős embernek nyújthassunk otthont. A jelenlegi szociális otthonnal határos telekre szeretnénk felépíteni célzottan egy szociális intézményt, amely megemelt férőhellyel várná a kistérség érdeklődő lakóit. A telek mérete lehetővé teszi, hogy parkosítással, különböző kímélő szabadidős sporteszközök beépítésével magas színvonalú, az egyéni igényeknek is megfelelő szolgáltatást tudjunk nyújtani.
Helyszíne: Jelenlegi szociális otthonnal határos telek, Felsőszenttamás dűlő
Projektgazda: Kunszentmiklós Város Önkormányzata
Tervezett ütemezés: 2018.03 hó-2019.12 hó
Költségbecslés: 200.000.000 Ft

Projekt neve:
Strandmedencék fejlesztése
Tartalma:
1988-ban önkormányzatunk a korszerűtlenség miatt bezárt uszoda felújításáról és tanmedence célú üzembe helyezéséről döntött. Az elmúlt évek tapasztalatai alapján a szolgáltatásra óriási igény jelentkezett, tekintettel arra, hogy május 1-jétől szeptember 30-ig a tanuszoda fűtött vizében lehetővé vált az úszásoktatás. Kunszentmiklóson jelenleg közel 2000 tanuló jár iskolába, s a térség egyáltalán nem rendelkezik a folyamatos úszásoktatásra alkalmas medencével. Ezért a sportcsarnokhoz kapcsolódó tanmedence létfontosságú, lefedése, új medencével bővítése szükséges. A Klebelsberg Intézményfenntartó Központ rendkívüli fontosságúnak minősítette a kunszentmiklói fedett tanuszoda létesítését. Emellett a kunszentmiklói uszoda területén egy a hévízi tóval azonos beltartalmú, 36 fokos gyógyvizet



medencét üzemeltet A medence lefedése a jelenlegi , mindössze öt hónapos üzemeltetési idő egész évvéssé tételével, megdöbbszörözné a gyógyulni vágyók lehetőségeit. A jelenleg is használt 2 medence lefedésével lehetővé tennék az uszoda egész éves üzemelését. Ezzel növelnénk a diákok úszásoktatásának minőségét, továbbá a városunkba érkező turisták számára kikapcsolódási és rekreációs lehetőséget nyújtanánk az év mind a tizenkét hónapjában. A műszaki tartalmat a gépészet felújítása, a medencék lefedése, a tanmedence új medencével bővítése jelenti.
Helyszíne: Miklóssy János Sportközpont Szent Erzsébet tér 5.
Projektgazda: Kunszentmiklós Város Önkormányzata
Tervezett ütemezés: 2015.09.hó -2016.05.hó
Költségbecslés: 1.500.000.000 Ft

Projekt neve:
Miklóssy János Sportközpont korszerűsítése
Tartalma:
Kunszentmiklóson jelenleg közel 2000 tanuló jár iskolába, s a térség egyáltalán nem rendelkezik a folyamatos úszásoktatásra alkalmas medencével. Ezért a Miklóssy János Sportközpont-hoz kapcsolódó tanmedence létfontosságú, lefedése, új medencével bővítése szükséges. A Klebelsberg Intézményfenntartó Központ rendkívüli fontosságúnak minősítette a kunszentmiklósi fedett tanuszoda létesítését. A Sportközpont fejlesztése szükséges egyéb tekintetben (fűtéskorszerűsítés, biztonsági rendszer, stb.) is.
Helyszíne: Szent Erzsébet tér 5.
Projektgazda: Kunszentmiklós Város Önkormányzata
Tervezett ütemezés: 2015.10 hó- 2016. 10 hó
Költségbecslés: 100.000.000 Ft

Projekt neve:
Belterületi utak, utcák felújítása, karbantartása
Tartalma:
Pormentes utcák kialakítása kb. 20 km hosszan
Helyszíne: Belterületi utak
Projektgazda: Kunszentmiklós Város Önkormányzata
Tervezett ütemezés: 2016.01 -2016.12. hó
Költségbecslés: 600.000.000 Ft

Projekt neve:
A VDÁMK Napközi Otthonos Óvoda Damjanich úti óvodájának felújítása



Tartalma:
Célunk az óvodások számára biztonságos, otthonos, harmonikus környezetet biztosítani, ezzel is segítve őket a nevelődési folyamatban. A VDÁMK Napközi Otthonos Óvoda Damjanich úti óvodája komplett felújításra szorul (külső homlokzat-felújítás, nyílászárócseré, kazáncseré, tornaszoba kialakítása, sporteszköz beszerzés, akadálymentesítés stb.)
Helyszíne: Damjanich u. 22.
Projektgazda: Kunszentmiklós Város Önkormányzata, VDÁMK Napközi Otthonos Óvoda
Tervezett ütemezés: 2016.01.hó- 2016.06.hó
Költségbecslés: 100.000.000 Ft

Projekt neve:
Virágh Gedeon Szakközépiskola és Szakiskola fejlesztése
Tartalma:
Célunk a diákok számára egy biztonságos, egészséges és harmonikus környezet megteremtése, mellyel elősegítjük szellemi és lelki fejlődésüket egyaránt. Műszaki tartalom: homlokzat, energetikai korszerűsítés, nyílászárók, vizesblokk, izzóbeszerzés a digitális táblákba, sporteszközök beszerzése, zöldfelület-fejlesztés, eszközbeszerzés, akadálymentesítés stb.
Helyszíne: Apostol P. u. 2-6.
Projektgazda: Kunszentmiklós Város Önkormányzata
Tervezett ütemezés: 2017. 2 hó- 2018. 6 hó
Költségbecslés: 150.000.000 Ft

Projekt neve:
Félig fedett buszváró, buszparkoló létrehozása
Tartalma:
Félig fedett buszparkoló és buszváró létrehozása a város központjában. Városunkban sajnos nincs buszpályaudvar, ezért a helyi közlekedést is ellátó helyközi buszok gyakran olyan helyen kényszerülnek leparkolni, ahol parkolásukkal akadályozzák a közlekedést. Városunkban lévő iskolákban nagyon sok nem helyi diák tanul, ezért a reggeli óráktól egészen délutánig sűrű a buszközlekedés. Sürgető probléma egy félig fedett, félig nyitott buszparkoló létrehozása.
Helyszíne: A sportcsarnok melletti buszváró
Projektgazda: Kunszentmiklós Város Önkormányzata
Tervezett ütemezés: 2015. 9 hó- 2016. 5 hó
Költségbecslés: 10.000.000 Ft

Projekt neve:
Virágh-kúria Helytörténeti Múzeum belső átalakítása, korszerűsítése



Tartalma:
Mivel Kunszentmiklós egy gazdag történelmi múltú jellegzetes alföldi város, így nagyon sok helytörténeti, néprajzi gyűjteménnyel rendelkezik. Célunk, hogy ezek az értékek bemutatásra kerüljenek, a fiatalok látványos kiállításokon, rendezvényeken ismerhessék meg szülőhazájuk történelmi múltját. Tervezett a Virágh Kúria Helytörténeti Múzeum belsejének átalakítása nagyobb kiállítások megrendezésére, vitrinek, kiállító állványok beszerzése. Tervezett a kapcsolódó korszerűsítés, fejlesztés is.
Helyszíne: Virágh- kúria. Kossuth L. u. 1/a
Projektgazda: Kunszentmiklós Város Önkormányzata
Tervezett ütemezés: 2015.10 hó- 2016 01. hó
Költségbecslés: 8.000.000 Ft

4.3.2 Hálózatos projektek

A Belügyminisztériumi módszertani útmutató szerint „A hálózatos projekt

- több, egymáshoz kapcsolódó, akár azonos jellegű projektelemből áll,
- a város egészére vagy annak jelentős részére kiterjed,
- a projektelemek egy együttműködő rendszer elemeit képezik.”

Kunszentmiklós hálózatos jellegű projektjei az alábbiak:

Projekt neve:
Helyi és kistérségi bel- és csapadékvíz elvezetés
Tartalma: részletesen a kulcsprojektek között kifejtve.

Projekt neve:
Közvilágítás fejlesztése, korszerűsítése (akcióterületi része is van)
Tartalma:
A városi energiaköltségek csökkentése érdekében a városi közvilágítás korszerűsítése tervezett, a jelenlegi hagyományos izzók LED izzókra történő cseréjével.
Helyszíne: az összes utca
Projektgazda: Kunszentmiklós Város Önkormányzata
Tervezett ütemezés: 2015.10 hó-2017.10 hó
Költségbecslés: 100.000.000 Ft



Projekt neve:
Energiahatékonysági korszerűsítés az önkormányzati intézményekben
Tartalma:
Az önkormányzati intézmények energiahatékonyság javítása érdekében megújuló energia hasznosítása (geotermikus energia, szoláris energia stb.) tervezett az összes intézményben, az ehhez szükséges eszközök beszerzését, a rendszer kialakítását tartalmazza jelen projekt.
Helyszíne: Önkormányzati intézmények
Projektgazda: Kunszentmiklós Város Önkormányzata
Tervezett ütemezés: 2015.07-2015.12.hó
Költségbecslés: 200.000.000 Ft

Projekt neve:
Belterületi utak, utcák felújítása, karbantartása
Tartalma: részletesen a kulcsprojektek között kifejtve.

Projekt neve:
Parkolóhelyek kialakítása, meglevők felújítása
Tartalma:
A városban komoly gondot jelent a parkolás, különösen a közintézmények környezetében. A projekt keretében parkolóhelyek kialakítására, a meglevők felújítására kerülne sor. Újak létesítése tervezett az Apostol P. utcában, a Kálvin tér környékén, a orvosi rendelő előtt, a Tasskertesben levő temető mellett.
Helyszíne: Városközpont, Tasskertes, a felsorolt utcákban
Projektgazda: Kunszentmiklós Város Önkormányzata
Tervezett ütemezés: 2016.04 hó-2017.04 hó
Költségbecslés: 50.000.000 Ft

Projekt neve:
Belterületi kerékpárutak építése, felújítása
Tartalma:
A meglévő tasskertes leromlott állapotú kerékpárút felújítása 1600-1700 m hosszan, a kockaköves belterületi utak mellett (pl. Kossuth u., Kecskeméti u., Baksay u.) új kerékpárutak kialakítása a balesetveszély elkerülése érdekében.
Helyszíne: Tasskertes meglévő kerékpárút, Kossuth utca, Kecskeméti u., Baksay u.
Projektgazda: Kunszentmiklós Város Önkormányzata
Tervezett ütemezés: 2016.01 hó- 2017.01 hó



Költségbecslés: 20.000.000 Ft
Projekt neve:
Járdaprogram
Tartalma:
A Baksay Gimnáziumtól a Virágh-kúria épületéig, valamint a Városházától a Rákóczi úti iskolaépületig a járda felújítása, valamint földkábeles közvilágítás kialakítása. (Térkö burkolat kialakítása, közvilágítás, kandeláberek beszerzése).
Helyszíne: Baksay Gimnáziumtól a Virágh-kúria épületéig, valamint a Városházától a Rákóczi úti iskolaépületig tartó járdaszakasz
Projektgazda: Kunszentmiklós Város Önkormányzata
Tervezett ütemezés: 2016.05. – 2017.05. hó
Költségbecslés: 120.000.000 Ft

4.3.3 Egyéb projektek

A Belügyminisztériumi útmutató szerint a korábbi kategóriákba nem tartozó egyedi, pontszerű projektek tartoznak az egyéb projektek körébe, Kunszentmiklós esetében az alábbiak:

Projekt neve:
Temaforg Kft-nél új gépsor vásárlása
Tartalma:
Új gépsor vásárlása tervezett, 50%-os támogatási aránnyal.
Helyszíne: Rákóczi út 63.
Projektgazda: Temaforg Kft.
Tervezett ütemezés: 2015-2020
Költségbecslés: 110.000.000 Ft

Projekt neve:
ÉLBER Kft-nél gyártócsarnok felújítás, gépbeszerzés
Tartalma:
Megnyert pályázat alapján műszaki gépek vásárlása, gyártócsarnok felújítása tervezett 2015-2020 között, valamint saját forrásból műszaki gépek, berendezések vásárlása.
Helyszíne: Rákóczi u. 62.
Projektgazda: ÉLBER Kft.
Tervezett ütemezés: 2015-2020
Költségbecslés: Megnyert pályázat: 69.824.000 Ft.



Projekt neve:
A megváltozott munkaképességűeket foglalkoztató munkahely felújítása
Tartalma:
A Déli városrészben található az Összefogás az egyenlő esélyekért Nonprofit Közhasznú Kft. által bérelt önkormányzati ingatlan, amely kb. 35-70 megváltozott munkaképességű személy számára nyújt foglalkoztatási lehetőséget (dobozolás, borítékolás stb.). Az ingatlan állapota az elmúlt években nagyon leromlott, a megfelelő munkakörülmények érdekében mindenképp teljes felújításra szorul.
Helyszíne: Kossuth L. u. 52
Projektgazda: Kunszentmiklós Város Önkormányzata
Tervezett ütemezés: 2016.3 hó-2016.11 hó
Költségbecslés: 7.000.000 Ft

Projekt neve:
Nemes János kastély turisztikai hasznosítása
Tartalma:
A jelenleg szociális otthonként működő Nemes János kastély adottságai miatt nem alkalmas erre a funkcióra, a kapacitása sem felel meg a növekvő igényeknek. Cél a turisztikai célú hasznosítás pl. a vadászturizmus területén.
Helyszíne: Felsőszenttamás dűlő 8.
Projektgazda: Kunszentmiklós Város Önkormányzata
Tervezett ütemezés: 2017.3 hó- 2018.6 hó
Költségbecslés: 20.000.000 Ft

Projekt neve:
Szociális otthon kialakítása
Tartalma: részletesen a kulcsprojektek között kifejtve.

Projekt neve:
Tanyagondnoki szolgálat kialakítása
Tartalma:
A leromlott állapotú tanyavilágban élők számára nehézkes a közszolgáltatásokhoz való hozzáférés, különösen az idősök számára. Erre a problémára jelentene megoldást a tanyagondnoki szolgálat kialakítása a városban.
Helyszíne: Kistérségi Egyesített Szociális Intézmény



Projektgazda: Kunszentmiklós Város Önkormányzata
Tervezett ütemezés: 2017.04 hó-2017.10 hó
Költségbecslés: 3.000.000 Ft

Projekt neve:
Tréningek, valamint szakmai továbbképzés a szociális szférában dolgozók számára
Tartalma:
Kiegészítő tréning, esetleg érzékenyítő tréning, szakmai továbbképzés a szociális területen dolgozó szakemberek számára, lehetőség szerint a nemcsak a helyi, hanem a térségi szakemberek számára is.
Helyszíne: Szociális intézmények telephelyei
Projektgazda: Kunszentmiklós Város Önkormányzata
Tervezett ütemezés: 2016.01 hó- 2016. 09. hó
Költségbecslés: 1.000.000 Ft

Projekt neve:
Epreskert sportpálya felújítása, területén fogathajtó pálya kialakítása
Tartalma:
A Déli városrészben található leromlott állapotú Epreskerti sportpálya, mely jelenleg a Miklósi Gyermekfoci Egyesületnek ad otthont. A pálya az egészségmegőrzés, a hasznos szabadidő eltöltési lehetőség szempontjából rendkívüli jelentőségű lenne, különösen mivel ebben a városrészben szegregátum tömb terület is található. A tervezett fogathajtó pálya szintén a helyi közösséget szolgálná, illetve a turisztikai lehetőséget jelentene a város számára.
Helyszíne: Kossuth L. u. 42
Projektgazda: Kunszentmiklós Város Önkormányzata
Tervezett ütemezés: 2017.3hó-2017.11 hó
Költségbecslés: 6.000.000 Ft

Projekt neve:
Városi Labdarúgó Sport Klub felújítása
Tartalma:
A sportpálya mellett található a Városi Labdarúgó Sport Klub létesítményei, amelyek szintén felújításra szorulnak. A helyi egészségmegőrzés, hasznos szabadidő eltöltés szempontjából nagyon fontos lenne ezek felújítása is.
Helyszíne: Kossuth L. u. 42
Projektgazda: Városi Labdarúgó Sport Klub, Kunszentmiklós Város Önkormányzata



Tervezett ütemezés: 2015.9 hó-2015.12 hó
Költségbecslés: 1.000.000 Ft

Projekt neve:
Alszei temető fejlesztése
Tartalma:
A projekt célja a Tasskertesben található Alszei temető kerítésének építése, a temető ravatalozójának felújítása vagy új ravatalozó építése, mellette parkoló kialakítása.
Helyszíne: Alszei temető, Tasskertes
Projektgazda: Kunszentmiklós Város Önkormányzata
Tervezett ütemezés: 2016.3 hó-2016.9 hó
Költségbecslés: 15.000.000 Ft

Projekt neve:
Arborétum, tanösvény és játszótér létrehozása Szécsi-telepen
Tartalma:
A város keleti végében található a kissé mélyen fekvő Szécsi-telep, amelynek lakói számára semmiféle közösségi tér nem áll rendelkezésre. A város lakói számára sincs jelenleg olyan parkerdő, nagyobb szabadtéri lehetőség, ahol akár egyénileg, akár közösségi szinten pihenni tudnának. A nemzeti park, amely körbeöleli a várost, folyamatosan szűkíti a szabad mozgás lehetőségét, ezért óriási igény van egy ilyen jellegű tér kialakítására. Az alföldi fafajtaikkal betelepítendő kiserdő nem csak az őshonos fákat mutatná meg, hanem az öko termelésre is alkalmas gyümölcsfákat is elhelyeznénk itt és tanösvényeken a város mintegy 200 diákja megfelelő szemléltetéssel a természetben szerezhetne tapasztalatot.
Helyszíne: Akácfa utca melletti terület
Projektgazda: Kunszentmiklós Város Önkormányzata
Tervezett ütemezés: 2017.04-2017.10.
Költségbecslés: 30.000.000 Ft

Projekt neve:
Illegális hulladéklerakók megszüntetése
Tartalma:
Közfoglalkoztatás keretében a meglévő és folyamatosan újratermelődő illegális hulladéklerakók megszüntetése tervezett.
Helyszíne: Liszt Ferenc utca vége után a külterületen, Kun utca – Rózsa utca kereszteződéséhez közel, Erkel F. u. 27.



Projektgazda: Kunszentmiklós Város Önkormányzata
Tervezett ütemezés: 2015.09 hó-2016.04 hó
Költségbeclés: 500.000 Ft

Projekt neve:
Kunszentmiklós-Tass kerékpárút építése
Tartalma:
Az EUROVELO Duna-menti szakaszának (EUROVELO 6) fejlesztését reméljük a következő évben a Duna mellett. A program részeként már Ráckevéről, Tass, Szalkszentmárton és Dunavecse érintésével Apostag, Dunaegyháza felé a nagy dunai gáton rövidesen látható nyomai is lesznek. Egy megnyert pályázat következtében elkezdődik egy kerékpárútnak az építése, bekapcsolása az Európai Unió vérkeringésbe. Kunszentmiklós érdeke az, hogy ennek egy aszfaltburkolatos szárnyvonalát építsük meg tassi indulással, párhuzamosan a Tass-Kunszentmiklós közötti felújított úttal (ez 6 km hosszan tart) és innen Szabadszállás felé zárjon vissza a kör, oly módon, hogy az elágazásaképpen a Kiskunsági Nemzeti Park tanösvényeit is meg lehessen közelíteni. Erre a kerékpáros útvonalra lehetne ráfűzni azokat a tanyai, falusi vendéglátóhelyeket, amelyek ilyen módon megközelíthetők.
Helyszíne: Kunszentmiklós-Tass között
Projektgazda: Kunszentmiklós Város Önkormányzata
Tervezett ütemezés: 2017.04.-2018.11. hó
Költségbeclés: 200.000.000 Ft

Projekt neve:
Tehermentesítő út tervezése Tehermentesítő út építése
Tartalma:
A lakott terület és a városközpont szempontjából a legjelentősebb közúthálózati fejlesztési terv a rendezési tervben szereplő gyűrű irányú elkerülő út, amelyet elsősorban a közúthálózat szerkezeti hiányossága és a megnövekedett teherforgalom indokol. Kunszentmiklóson 2014 február 1-jén indult a főtér teljes rekonstrukciója, amely feltételezi a teherforgalom elterelését a történelmi belvárosból. Bizonyos forgalomszervezési eszközökkel egy részük elterelhető, de vannak olyan gépjárműtípusok, amelyek szűk gyűjtő-utakat nem tudják igénybe venni. A város szélén több olyan, nagy tömegeket előállító gyár működik (Schneider, Mediterrán, Németh Beton, Élber, Témaforg) amelynek áruszállítása jelenleg megoldhatatlan a központ használata nélkül. Az elkerülő út nyomvonala szerepel az ÁRT-ben, a részletes tervek elkészítését majd az elkerülő útvonal megépítését, szeretnénk két részletben megvalósítani. Az első projektünk a tervek és hatástanulmányok elkészítéséről szól, különös tekintettel a Kiskunsági Nemzeti Park közelségére, illetve érintettségére, a második a megvalósításra.
Helyszíne: Külterület
Projektgazda: Kunszentmiklós Város Önkormányzata



Tervezett ütemezés: 2017.3 hó-2018.11 hó
Költségbecslés: Tervezés: 280.000.000 Ft Építés: 100.000.000 Ft

Projekt neve:
5203 sz. út felújítása
Tartalma:
Az 1950-es években még két számjegyző, fő közlekedési útvonal a megnövekedett gépjármű tömeg miatt rendkívüli módon elhasználódott, illetve a 20 tonnánál nagyobb kamionok terhelése miatt a gyenge útalappal rendelkező rész teljesen leamortizálódott. A XXX. sz. csatornán átívelő híd tartóelemei elkorrodálódtak, statikailag meggyengült és alkalmatlan a forgalom áteresztésére. A párhuzamosan futó 51-es út ezért olyan plusz terhet kénytelen elviselni, amely a rendkívül szűk útkeresztmetszettel rendelkező Tassra zúdul rá. A tassi forgalomtechnikai lépések, egyirányúsítások semmit nem oldottak meg. E projekt célja a kistérség elérhetőségének javítása, s a gazdasági ipari parki fejlesztések felgyorsítása. Egyetlen iparvágány kiépítése e terület feltárására nagyságrendekkel nagyobb, mint az 5203-as út, s a XXX. sz. csatorna hídjának felújítása. Az érintett települések: Kiskunlacháza, Dömsöd, Apaj, Tass, Kunszentmiklós, Kunpeszér, Kunadacs, Szabadszállás, Fülöpszállás, Szalkszentmárton, Izsák.
Helyszíne: 5203. sz. út
Projektgazda: Kunszentmiklós Város Önkormányzata
Tervezett ütemezés: 2015.06.-2017.10.
Költségbecslés: 3.500.000.000 Ft

Projekt neve:
Bak-ér belterületi revitalizációja, Bak-ér sétány kialakítása
Tartalma:
Mivel a városban nagyon kevés a zöld közösségi terület, a Bak-ér le nem fedett belterületi szakasza (kb. 2,5 km) mentén a szabadidő kellemes eltöltésére egy rekreációs célú sétány kialakítása tervezett. A projekt a szükséges partmenti sáv területének tulajdonjog megszerzését, a Bak-ér rendbetételét, körülötte tereprendezést, zöldfelület-kialakítást, a szükséges közművesítést, utcabútorok beszerzését, sportolási lehetőségek kialakítását tartalmazza. A projekt javítaná a helyi lakosság egészségi állapotát, erősítené a környezettudatosságot és közvetve turisztikai hasznot is jelentene.
Helyszíne: Bak-ér belterületi szakasza melletti terület
Projektgazda: Kunszentmiklós Város Önkormányzata
Tervezett ütemezés: 2016.3 hó- 2017. 10 hó
Költségbecslés: 1,5-2 milliárd Ft

Projekt neve:



Bak-ér külterületi részének revitalizációja
Tartalma:
A szennyezett Bak-ér revitalizációja szükséges a külterületi részeken is. A projekt a Bak-ér külterületi mederrendezését, valamint a műtárgyak cseréjét tartalmazza.
Helyszíne: Bak-ér külterületi szakaszai
Projektgazda: Kunszentmiklós Város Önkormányzata
Tervezett ütemezés: 2017.04 hó-2018.04 hó
Költségbecslés: 16.000.000 Ft.

Projekt neve:
Réce tanösvény felújítása
Tartalma:
A Felső-Kiskunsági szikes puszták élővilágát bemutató, Kiskunsági Nemzeti Park területén található Réce tanösvény a Kunszentmiklós, Apaj, Kunpeszér-Bugyi összekötő úton található. A tanösvény állapota elég leromlott, felújításra szorul. A Nemzeti Park Igazgatósággal és az érintett településekkel együttműködésben szükséges a felújítása, mely Kunszentmiklós számára turisztikai hasznot jelentene.
Helyszíne: Réce tanösvény útvonala
Projektgazda: Kiskunsági Nemzeti Park Igazgatóság, Kunszentmiklós Város Önkormányzata
Tervezett ütemezés: 2016.04 hó-2017.12 hó
Költségbecslés: 8.000.000 Ft

Projekt neve:
Artézi kút felújítása
Tartalma:
Gépészet kialakítása, külső burkolat rekonstruálása, ezzel 100-150 lakos vízellátása biztosítható.
Helyszíne: Városházakörnyék
Projektgazda: Kunszentmiklós Város Önkormányzata
Tervezett ütemezés: 2016. 04 - 2016.10. hó
Költségbecslés: 25.000.000 Ft

4.4 A tervezett fejlesztések illeszkedése a stratégiai céljaihoz

Az alábbiakban bemutatásra kerül a tervezett fejlesztések illeszkedése a stratégia céljaihoz.



5. táblázat: Stratégiai célok és projekttypusok kapcsolata

Középtávú városi célok (tematikus célok)	Kulcsprojektek	Hálózatos projektek	Akcióterületi projektek	Egyéb projektek
T1. A foglalkoztatottság javulása munkahelyteremtés, vállalkozásösztönzés révén	<ul style="list-style-type: none"> Ipari Park infrastrukturális fejlesztése Strandmedencek fejlesztése 	<ul style="list-style-type: none"> Belterületi kerékpárutak építése, felújítása 	<ul style="list-style-type: none"> OTIS Bt. fejlesztése Jáger Kft-nél csarnok kialakítás, gép- és gépjármű beszerzés Virágh-kúria Helytörténeti Múzeum fejlesztése a Reformkor 2.0 tematikus út projektben részvétel során Regionális kompakt fénycső hulladék hasznosító rendszer megvalósítása Munkahelykeresést támogató iroda A roma nemzetiség számára felzárkóztató és szakmai képzések szervezése, foglalkoztatási projekt működtetése 	<ul style="list-style-type: none"> Temafor Kft-nél új gépsor vásárlása ÉLBER Kft-nél gyártócsarnokok felújítás, gépbeszerzés és Nemes János kastély turisztikai hasznosítása A megváltozott munkaképességűeket foglalkoztató munkahely felújítása Réce tanösvény felújítása Kunszentmiklós-Tass kerékpárút építése A Virágh-kúria Helytörténeti Múzeum fejlesztése a Reformkor 2.0 tematikus út projektben részvétel során.



Középtávú városi célok (tematikus célok)	Kulcsprojektek	Hálózatos projektek	Akcióterületi projektek	Egyéb projektek
T2. Minőségi, elérhető, fenntartható városi közszolgáltatások	<ul style="list-style-type: none"> Kunszentmiklói Kistérségi Rendelőintézet fejlesztése, bővítése Szociális otthon kialakítása Napsugár bölcsőde bővítése, vagy alternatív megoldás kialakítása Strandmedencék fejlesztése Miklóssy János Sportközpont korszerűsítése A VDÁMK Napközi Otthonos Óvoda Damjanich úti óvodájának felújítása A Varga Domokos Általános Művelődési Központ, Városi Könyvtár és Varga Domokos Általános Iskola és Alapfokú Művészeti Iskola 	<ul style="list-style-type: none"> Belterületi utak, utcák felújítása, karbantartása Helyi – és kistérségi bel- és csapadékvíz- elvezetés Parkolóhelyek kialakítása, meglévők felújítása 	<ul style="list-style-type: none"> Kunszentmiklói Kistérségi Rendelőintézet fejlesztése, bővítése Napsugár bölcsőde bővítése, vagy alternatív megoldás kialakítása Strandmedencék fejlesztése Játszótér fejlesztés a Petőfi lakótelepen ÁMK mögötti (Mikulás utca) sportpálya felújítása, bővítése A pictérmél található atlétikai pálya rekonstrukció Szabadtéri fitness rész kialakítása Ifjúsági közösségi tér bővítése, új kialakítása (skate pálya, görpálya stb) Miklóssy János Sportközpont korszerűsítése Egészségvédelem az iskolában A VDÁMK Napközi Otthonos Óvoda 	<ul style="list-style-type: none"> Epreskert sportpálya felújítása, területén fogathajtó pálya kialakítása Városi Labdarúgó Sport Klub felújítása Tanyagondnoki szolgálat kialakítása Tréningek, valamint szakmai továbbképzés a szociális szférában dolgozók számára Alszei temető fejlesztése Arborétum, tanösvény és játszótér létrehozása a Szécsi-telepen Bak-ér belterületi revitalizációja, Bak-ér sétány kialakítása Szociális otthon kialakítása



Középtávú városi célok (tematikus célok)	Kulcsprojektek	Hálózatos projektek	Akcióterületi projektek	Egyéb projektek
	<p>Damjanich úti épületének felújítása</p> <ul style="list-style-type: none"> ■ Iskolafejlesztés és a Varga Domokos Általános Iskola és Alapfokú Művészeti Iskola Rákóczi Ferenc úti telephelyén ■ Virágh Gedeon Szakközépiskola és Szakiskola fejlesztése ■ Virágh-kúria Helytörténeti Múzeum belső átalakítása, korszerűsítése ■ Félig fedett buszváró, buszparkoló létrehozása ■ Belterületi utak, utcák felújítása, karbantartása ■ Helyi – és kistérségi bel- és csapadékvíz-elvezetés 		<p>Damjanich úti óvodájának felújítása</p> <ul style="list-style-type: none"> ■ A Varga Domokos Általános Művelődési Központ, Városi Könyvtár és Varga Domokos Általános Iskola és Alapfokú Művészeti Iskola Damjanich úti épületének felújítása ■ Iskolafejlesztés a Varga Domokos Általános Iskola és Alapfokú Művészeti Iskola Rákóczi Ferenc úti telephelyén ■ Virágh Gedeon Szakközépiskola és Szakiskola fejlesztése ■ Baksay Sándor Református Gimnázium és Általános Iskola bővítése, fejlesztése ■ Kollégium kialakítása középiskolások részére ■ Az óvónők 	



Középtávú városi célok (tematikus célok)	Kulcsprojektek	Hálózatos projektek	Akcióterületi projektek	Egyéb projektek
			szakmai továbbképzések ■ Tanulási tréning ■ Az okmányiroda felújítása ■ Munkahelykeresést támogató iroda ■ A Roma Nemzetiségi Önkormányzat számára közösségi hely kialakítása ■ Néphagyományok Kunszentmiklóson ■ Roma fesztivál ■ Közösségépítő, fejlesztő programok ■ Helytörténeti fotókiállítás ■ VDÁMK Napközi Otthonos Óvoda Petőfi lakótelepi épületének felújítása ■ Virágh-kúria Helytörténeti Múzeum belső átalakítása, korszerűsítése ■ Mentálhigiénés képzések, programok a közszolgáltatókban dolgozók számára ■ Parkosított	



Középtávú városi célok (tematikus célok)	Kulcsprojektek	Hálózatos projektek	Akcióterületi projektek	Egyéb projektek
			<p>játszótér létesítése a Bak-ér mentén</p> <ul style="list-style-type: none"> Főzőkonyha kialakítása hátrányos helyzetűek bevonásával Hagyományörzési jelleggel bemutató konyha kialakítása Félig fedett buszváró, buszparkoló létrehozása Szabadtéri közösségi terek létesítése a szegregátum tömbök területén 	
T3. A természeti környezet fenntartható védelme, az épített környezet megőrzése, növekvő környezet- és energiatudatosság	<ul style="list-style-type: none"> Bel- és csapadékvíz elvezetés 	<ul style="list-style-type: none"> Energiahatékonysági korszerűsítés az önkormányzati intézményekben 	<ul style="list-style-type: none"> Parkosított játszótér létesítése a Bak-ér mentén Játszótér fejlesztés a Petőfi lakótelepen Regionális kompakt fénycső hulladék hasznosító rendszer megvalósítása Városháza energiahatékonysági és zöldfelületi fejlesztése 	<ul style="list-style-type: none"> Arborétum, tanösvény és játszótér létrehozása Szécsi-telepen Illegális hulladéklerek megszüntetése Bak-ér külterületi részének revitalizációja Réce tanösvény felújítása Bak-ér belterületi revitalizációja



Középtávú városi célok (tematikus célok)	Kulcsprojektek	Hálózatos projektek	Akcióterületi projektek	Egyéb projektek
				a, Bak-ér Sétány kialakítása
T4. A szociálisan hátrányos helyzetű, leszakadó rétegek felzárkóztatása	<ul style="list-style-type: none"> Kunszentmiklósi Kistérségi Rendelőintézet fejlesztése, bővítése Napsugár bölcsőde bővítése, vagy alternatív megoldás kialakítása A VDÁMK Napközi Otthonos Óvoda Damjanich úti óvodájának felújítása A Varga Domokos Általános Művelődési Központ, Városi Könyvtár és Varga Domokos Általános Iskola és Alapfokú Művészeti Iskola Damjanich úti épületének felújítása Iskolafejlesztés és a Varga Domokos Általános Iskola és Alapfokú 	<ul style="list-style-type: none"> Közvilágítás fejlesztése, korszerűsítése Belterületi kerékpárutak építése, felújítása Belterületi utak, utcák felújítása, karbantartása Járdaprogram 	<ul style="list-style-type: none"> A roma nemzetiség számára felzárkóztató és szakmai képzések szervezése, foglalkoztatási projekt működtetése Lakókörnyezet felújítása a szegregátum területén élők számára Antiszegregációs terv intézkedései, projektjei Szabadtéri közösségi terek létesítése a szegregátum tömbök területén Főzőkonyha kialakítása hátrányos helyzetűek bevonásával 	



Középtávú városi célok (tematikus célok)	Kulcsprojektek	Hálózatos projektek	Akcióterületi projektek	Egyéb projektek
	<p>Művészeti Iskola Rákóczi Ferenc úti telephelyén</p> <ul style="list-style-type: none"> Virágh Gedeon Szakközépiskola és Szakiskola fejlesztése Belterületi utak, utcák felújítása, karbantartása 			
T5. Kiépített, megfelelő állapotú közművek és közlekedési infrastruktúra	<ul style="list-style-type: none"> Helyi és kistérségi bel- és csapadékvíz elvezetés Belterületi utak, utcák felújítása, karbantartása 	<ul style="list-style-type: none"> Közvilágítás fejlesztése, korszerűsítése Belterületi kerékpárutak építése, felújítása Belterületi utak, utcák felújítása, karbantartása Járdaprogram Parkolóhelyek kialakítása, meglévők felújítása 	<ul style="list-style-type: none"> Fedett buszváró, buszparkoló létrehozása 	<ul style="list-style-type: none"> Tehermente sítő út tervezése; Tehermente sítő út építése Kunszentmiklós-Tass kerékpárút építése Parkolóhelyek kialakítása, meglévők felújítása 5203 sz. út felújítása Artézi kút felújítása

4.5 A fejlesztések ütemezése

6. táblázat: Gantt diagramm



Szint	Fejlesztések	Kezdési időpont	Befejezési időpont	2015. I. félév	2015. II. félév	2016. I. félév	2016. II. félév	2017. I. félév	2017. II. félév	2018. I. félév	2018. II. félév	2019. I. félév	2019. II. félév	2020. I. félév	2020. II. félév
1	PETŐFI LAKÓTELEP ÉS IPARI PARK AKCIÓTERÜLET TERVEZETT FEJLESZTÉSEI	2015.június	2020. december												
2	Ipari Park infrastrukturális fejlesztése	2016. június	2016. december												
2	Jáger Kft-nél csarnok kialakítás, gép- és gépjármű beszerzés	2015.június	2020. december												
2	OTIS Bt. Fejlesztése	2015.június	2020. december												
2	Regionális kompakt fénycső hulladék hasznosító rendszer megvalósítása	2016. július	2017. július												
2	VDÁMK Napközi Otthonos Óvoda Petőfi lakótelepi épületének felújítása	2015.június	2015. december												
2	Napsugár bölcsőde bővítése, vagy alternatív megoldás kialakítása	2016. június	2017. július												
2	Játszótér fejlesztés a Petőfi lakótelepen	2016. június	2016. szeptember												
2	Szabadtéri fitness rész kialakítása	2017. március	2017. szeptember												
2	Ifjúsági közösségi tér bővítése, új kialakítása (skate pálya, görpálya stb)	2018. április	2018. október												
1	VÁROSKÖZPONT AKCIÓTERÜLET TERVEZETT FEJLESZTÉSEI	2015. szeptember	2020. december												
2	Virágh-kúria Helytörténeti Múzeum fejlesztése a Reformkor 2.0 tematikus út projektben részvétel során	2016. április	2017. február												
2	Virágh-kúria Helytörténeti Múzeum belső átalakítása, korszerűsítése	2015. október	2016. január												
2	Helytörténeti fotókiállítás	2015. október	2015. december												
2	Strandmedencék fejlesztése	2015. szeptember	2016.május												
2	Kunszentmiklósi Kistérségi Rendelőintézet fejlesztése, bővítése	2016.január	2016. december												
2	ÁMK mögötti (Mikulás utca) sportpálya felújítása, bővítése	2017. április	2018. június												
2	A piactérnél található atlétikai pálya rekonstrukció	2018. június	2019. június												
2	Miklóssy János Sportközpont korszerűsítése	2015. október	2016. október												
2	Egészségvédelem az iskolában	2016. február	2016. június												
2	A Varga Domokos Általános Művelődési Központ, Városi Könyvtár és Varga Domokos Általános Iskola és Alapfokú Művészeti Iskola Damjanich úti épületének felújítása	2016.január	2016. december												
2	Iskolafejlesztés a Varga Domokos Általános Iskola és Alapfokú Művészeti Iskola Rákóczi Ferenc úti telephelyén	2016.január	2016. december												
2	Baksay Sándor Református Gimnázium és Általános Iskola bővítése, fejlesztése	2015. február	2015. november												

Szint	Fejlesztések	Kezdési időpont	Befejezési időpont	2015. I. félév	2015. II. félév	2016. I. félév	2016. II. félév	2017. I. félév	2017. II. félév	2018. I. félév	2018. II. félév	2019. I. félév	2019. II. félév
2	Mentálhigiénés képzések, programok a közszolgáltatásokban dolgozók számára	2016. január	2016. június										
2	Virágh Gedeon Szakközépiskola és Szakiskola fejlesztése	2017. február	2018. június										
2	Kollégium kialakítása középiskolások részére	2018. június	2019. augusztus										
2	Az óvónők szakmai továbbképzése	2015. szeptember	2016. augusztus										
2	A VDÁMK Napközi Otthonos Óvoda Damjanich úti óvodájának felújítása	2016. január	2016. június										
2	Tanulási tréning	2015. szeptember	2016. június										
2	Az Okmányiroda felújítása	2017. június	2017. november										
2	Főzőkonyha kialakítása hátrányos helyzetűek bevonásával	2016. június	2020. december										
2	Hagyományörzési jelleggel bemutató konyha kialakítása	2016. június	2020. december										
2	Munkahelykeresést támogató iroda	2017. augusztus	2018. október										
2	A Roma Nemzetiségi Önkormányzat számára közösségi hely kialakítása	2016. március	2016. december										
2	Néphagyományok Kunszentmiklóson	2016. január	2019. december										
2	Roma fesztivál	2016. június	2016. szeptember										
2	Közösségépítő, fejlesztő programok	2016. április	2016. október										
2	Parkosított játszótér létesítése a Bak-ér mentén	2016. június	2016. augusztus										
2	Félig fedett buszváró, buszparkoló létrehozása	2015. szeptember	2016. május										
2	Városháza energiahatékonysági és zöldfelületi fejlesztése	2016. június	2016. szeptember										
1	ANTISZEGREGÁCIÓS AKCIÓTERÜLET TERVEZETT FEJLESZTÉSEK	2016. január	2019. december										
2	Szabadtéri közösségi terek létesítése a szegregátum tömbök területén	2016. január	2017. december										
2	Lakókörnyezet felújítása a szegregátum területén élő lakosok számára	2016. március	2017. november										
2	Antiszegregációs terv intézkedései	2016. március	2019. december										
2	A roma nemzetiségszámára felzárkóztató és szakmai képzések szervezése, foglalkoztatási projekt működtetése	2016. szeptember	2017. június										

Szint	Fejlesztések	Kezdési időpont	Befejezési időpont	2015. I. félév	2015. II. félév	2016. I. félév	2016. II. félév	2017. I. félév	2017. II. félév	2018. I. félév	2018. II. félév	2019. I. félév	2019. II. félév	2020. I. félév	2020. II. félév
1	KULCSPROJEKTEK	2015. szeptember	2019. december												
2	Strandmedencék fejlesztése	2015. szeptember	2016.május												
2	Félig fedett buszváró, buszparkoló létrehozása	2015. szeptember	2016. május												
2	Miklóssy János Sportközpont korszerűsítése	2015. október	2016. október												
2	Virágh-kúria Helytörténeti Múzeum belső átalakítása, korszerűsítése	2015. október	2016. január												
2	Virágh Gedeon Szakközépiskola és Szakiskola fejlesztése	2017. február	2018. június												
2	Belterületi utak, utcák felújítása, karbantartása	2016. január	2016. december												
2	A VDÁMK Napközi Otthonos Óvoda Damjanich úti óvodájának felújítása	2016. január	2016. június												
2	A Varga Domokos Általános Művelődési Központ, Városi Könyvtár és Varga Domokos Általános Iskola és Alapfokú Művészeti Iskola Damjanich úti épületének felújítása	2016.január	2016. december												
2	Iskolafejlesztés a Varga Domokos Általános Iskola és Alapfokú Művészeti Iskola Rákóczi Ferenc úti telephelyén	2016.január	2016. december												
2	Ipari Park infrastrukturális fejlesztése	2016. június	2016. december												
2	Napsugár bölcsőde bővítése, vagy alternatív megoldás kialakítása	2016. június	2017. július												
2	Kunszentmiklósi Kistérségi Rendelőintézet fejlesztése, bővítése	2016.szeptember	2016.december												
2	Helyi és kistérségi bel- és csapadékvíz elvezetés	2016 . Szeptember	2017.szeptember												
2	Szociális otthon kialakítása	2018. március	2019. december												
1	HÁLÓZATOS PROJEKTEK	2015. július	2017. október												
2	Energiahatékonysági korszerűsítés az önkormányzati intézményekben	2015.július	2015. december												
2	Közvilágítás fejlesztése, korszerűsítése	2015. október	2017. október												
2	Belterületi utak, utcák felújítása, karbantartása	2016. január	2016. december												
2	Belterületi kerékpárutak építése, felújítása	2016. január	2017. január												
2	Parkolóhelyek kialakítása, meglevők felújítása	2016. április	2017. április												
2	Járdaprogram	2016. május	2017. május												
2	Helyi és kistérségi bel- és csapadékvíz elvezetés	2016 . szeptember	2017.szeptember												

Szint	Fejlesztések	Kezdési időpont	Befejezési időpont	2015. I. félév	2015. II. félév	2016. I. félév	2016. II. félév	2017. I. félév	2017. II. félév	2018. I. félév	2018. II. félév	2019. I. félév	2019. II. félév	2020. I. félév	2020. II. félév
1	EGYÉB FEJLESZTÉSEK	2015. június	2020. december												
2	Temaforg Kft-nél új gépsor vásárlása	2015. június	2020. december												
2	ÉLBER Kft-nél gyártócsarnok felújítás, gépbeszerzés	2015. június	2020. december												
2	A megváltozott munkaképességűeket foglalkoztató munkahely felújítása	2016. március	2016. november												
2	Nemes János kastély turisztikai hasznosítása	2017. március	2018. június												
2	Szociális otthon kialakítása	2018. március	2019. december												
2	Tanyagondnoki szolgálat kialakítása	2017. április	2017. október												
2	Tréningek, valamint szakmai továbbképzés a szociális szférában dolgozók számára	2016. január	2016. szeptember												
2	Epreskert sportpálya felújítása, területén fogathajtó pálya kialakítása	2017. március	2017. november												
2	Városi Labdarúgó Sport Klub felújítása	2015. szeptember	2015. december												
2	Alszegei temető	2016. március	2016. szeptember												
2	Arborétum, tanösvény és játszótér létrehozása Szécsi-telepen	2017. április	2017. október												
2	Illegális hulladéklerakók megszüntetése	2015. szeptember	2016. április												
2	Kunszentmiklós-Tass kerékpárút építése	2017. április	2018. november												
2	Tehermentesítő út tervezése														
2	Tehermentesítő út építése	2017. március	2018. november												
2	5203 sz. út felújítása	2015. június	2017. október												
2	Bak-ér belterületi revitalizációja, Bak-ér sétány kialakítása	2016. március	2017. október												
2	Bak-ér külterületi részének revitalizációja	2017. április	2018. április												
2	Réce tanösvény felújítása	2016. április	2017. december												
2	Artézi kút felújítása	2016. április	2016. október												

Forrás: saját szerkesztés 2015.

4.6 Az akcióterületi fejlesztések összehangolt, vázlatos pénzügyi terve

Kunszentmiklós tervezett fejlesztései számára releváns források a 2015-2020-ig terjedő időszakban az alábbi Operatív Programokban állnak rendelkezésre.

- Terület- és Településfejlesztési Operatív Program a térségi adottságokra szabottan támogatja a helyi gazdasági rendszerek és a helyi foglalkoztatási képesség helyreállítását. A TOP fejlesztések kedvezményezettjei döntően az önkormányzatok, elsősorban térségi és helyi jelentőségű fejlesztéseket finanszíroznak, valamint a fejlesztései területileg összehangolva valósulnak meg.
- Gazdaságfejlesztési és Innovációs Operatív Program a kis- és középvállalkozások, ipari parkok fejlesztését, a K+F+I, illetve infokommunikációs fejlesztéseket, energiahatékonysági beruházásokat, az EuroVelo 6 kerékpárúthoz kapcsolódó fejlesztéseket, társadalmi célú gazdaságot, foglalkoztathatóság javítását, szociális alapszolgáltatás és gyermekjóléti alapellátást támogatja.
- Az Emberi Erőforrás Fejlesztési Operatív Program által valósulnak meg a humán tőke növelésével és a társadalmi környezet javításával kapcsolatos fejlesztések.
- Környezeti és Energhahatékonyági Operatív Program elsősorban és közvetlenül az energia- és erőforrás hatékonyság növeléséhez hozzájáruló fejlesztéseket támogatja.
- Integrált- Közlekedés Fejlesztési Operatív Program a 2014 és 2020 közötti EU támogatásokból megvalósuló közlekedésfejlesztések többségét tartalmazza.
- Rászoruló Személyeket Támogató Operatív Program – Élelmiszert és/vagy alapvető anyagi támogatást biztosító Operatív Program - a szegénység csökkentésére, a szegény gyermekek étkeztetésére irányuló fejlesztési elképzeléseket támogatja.
- A Versenyképes Közép-Magyarország Operatív Program jelen esetben nem releváns.

A város szempontjából a legtöbb fejlesztési elképzelésre a Terület- és Településfejlesztési Operatív Program nyújthat forrást. A városok számára a következő támogatási időszakban kiemelt figyelmet érdemel a TOP források új eljárás szerinti felhasználása. (Integrált Területi Program - ITP). Bács-Kiskun megyében új ITP készítés van folyamatban, várhatóan legkésőbb 2015 májusára elfogadja a Megyei Közgyűlés. Az egyeztetési változat szerint az ITP teljes 7 éves forráskerete 63,23 Mrd Ft., melynek összetétele az alábbi:



7. táblázat: TOP intézkedések

TOP intézkedés	Megyei keret (Mrd Ft)
1.1. Helyi gazdasági infrastruktúra fejlesztése	4, 489
1.2. Társadalmi és környezeti szempontból fenntartható turizmusfejlesztés	7,128
1.3. A gazdaságfejlesztést és a munkaerő mobilitás ösztönzését szolgáló közlekedésfejlesztés	7,131
1.4. A foglalkoztatás segítése és az életminőség javítása családbarát, munkába állást segítő intézmények, közszolgáltatások fejlesztésével	4,880
2.1. Gazdaságélénkítő és népességmegtartó településfejlesztés	11,700
3.1. Fenntartható települési közlekedésfejlesztés	3,978
3.2. Önkormányzatok energiahatékonyságának és a megújuló energia - felhasználás arányának növelése	11,934
4.1. Egészségügyi alapellátás infrastrukturális fejlesztése	3,343
4.2. A szociális alapszolgáltatások infrastruktúrájának bővítése, fejlesztése	2,448
4.3. Leromlott városi területek rehabilitációja	0,600
5.1. Foglalkoztatás-növelést célzó megyei és helyi foglalkoztatási együttműködések (paktumok)	3,396
5.2. A társadalmi együttműködés erősítését szolgáló helyi szintű komplex programok	0,180
5.3. Helyi közösségi programok megvalósítása	2,024

Forrás: Bács-Kiskun Megyei Integrált Területi Program egyeztetési változat 2015. március

8. táblázat: A tervezett fejlesztések vázlatos pénzügyi terve

Projekt típus	Projekt megnevezése	Indikatív költségvetés (millió Ft)	Finanszírozás lehetséges forrása
Akcióterületi projektek	Ipari Park infrastrukturális fejlesztése	50	GINOP NEC 2.1 A kkv-k növekedési lehetőségeinek megteremtése (I.)
	Jäger Kft-nél csarnok kialakítás, gép- és gépjármű beszerzés	46	GINOP NEC 2.1 A kkv-k növekedési lehetőségeinek megteremtése (II.) TOP 1.1. A vállalkozások munkahelyteremtő képességének ösztönzése, a helyi gazdaság működését segítő helyi-térségi feltételek biztosításával
	OTIS Bt. fejlesztése	115	GINOP NEC 2.1 A kkv-k növekedési lehetőségeinek

Projekt típus	Projekt megnevezése	Indikatív költségvetés (millió Ft)	Finanszírozás lehetséges forrása
			megteremtése (II.) TOP 1.1. A vállalkozások munkahelyteremtő képességének ösztönzése, a helyi gazdaság működését segítő helyi-térsgégi feltételek biztosításával
	Kunszentmiklósi Kistérségi Rendelőintézet fejlesztése, bővítése, vagy új rendelőintézet építése	350	TOP 4.1.Önkormányzati közszolgáltatások hozzáférhetőségének és minőségének fejlesztése EFOP: Minőségi közszolgáltatásokhoz való hozzáférés javítása egészségügyi, szociális és társadalmi felzárkózási területen EFOP 2.2 A társadalmi együttműködést szolgáló intézmények és szolgáltatások fejlesztése, bentlakásos intézmények kiváltása, új kapacitások létesítése
	Virágh-kúria Helytörténeti Múzeum fejlesztése a Reformkor 2.0 tematikus út projektben részvétel során	60	GINOP NEC 15.1 A belföldi és nemzetközi turistáktól származó bevételek növelése a kulturális és természeti örökségi helyszíneken TOP 1.2. A turizmus területi adottságaiban rejlő endogén potenciál kibontakoztatása a foglalkoztatás elősegítése érdekében
	Virágh-kúria Helytörténeti Múzeum belső átalakítása, korszerűsítése	8	GINOP NEC 15.1 A belföldi és nemzetközi turistáktól származó bevételek növelése a kulturális és természeti örökségi helyszíneken TOP 1.2. A turizmus területi adottságaiban rejlő endogén potenciál kibontakoztatása a foglalkoztatás elősegítése érdekében
	Regionális kompakt fénycső hulladék hasznosító rendszer megvalósítása	1751,52	TOP 3.2. A települési önkormányzatok energiahatékonyságának javítása és a megújuló



Projekt típus	Projekt megnevezése	Indikatív költségvetés (millió Ft)	Finanszírozás lehetséges forrása
			energiaforrások részarányának növelése KEHOP Egyedi célkitűzés 1. Elkülönített hulladékgyűjtés fejlesztése KEHOP Egyedi célkitűzés 2. Települési hulladékkezelő létesítmények hálózatának rendszerszerű fejlesztése
	Strandmedencék fejlesztése	1500	TOP 7.1. A városi lakosság közösségi aktivitásának növelése a helyi közösségszervezés és kulturális kínálatbővítés segítségével
	ÁMK mögötti (Mikulás utca) sportpálya felújítása, bővítése	15	EFOP 4. A. Minőségi közneveléshez és oktatáshoz való hozzáférés infrastrukturális feltételeinek megteremtése
	A piactérnél található atlétikai pálya rekonstrukció	20	TOP 7.1. A városi lakosság közösségi aktivitásának növelése a helyi közösségszervezés és kulturális kínálatbővítés segítségével
	Miklóssy János Sportközpont korszerűsítése	100	TOP 3.2. A települési önkormányzatok energiahatékonyságának javítása és a megújuló energiaforrások részarányának növelése KEHOP Egyedi célkitűzés 1: A megújuló energiaforrások felhasználásának növelése
	Szabadtéri fitness rész kialakítása	10	TOP 7.1. A városi lakosság közösségi aktivitásának növelése a helyi közösségszervezés és kulturális kínálatbővítés segítségével
	Játszóter fejlesztés a Petőfi lakótelepen	3	TOP 7.1. A városi lakosság közösségi aktivitásának növelése a helyi közösségszervezés és kulturális kínálatbővítés segítségével
	Ifjúsági közösségi tér bővítése, új kialakítása (skate	20	TOP 7.1. A városi lakosság közösségi aktivitásának növelése a helyi közösségszervezés és



Kunszentmiklós Város Integrált Településfejlesztési Stratégiája
STRATÉGIA

Projekt típus	Projekt megnevezése	Indikatív költségvetés (millió Ft)	Finanszírozás lehetséges forrása
	pálya, görpálya stb)		kulturális kínálatbővítés segítségével
	Napsugár bölcsőde bővítése, vagy alternatív megoldás kialakítása	200	TOP 1.4. Kisgyermekesek munkaerőpiacra történő visszatérése a gyermekellátási szolgáltatások fejlesztése által
	Egészségvédelem az iskolában	3	EFOP 1. F. Az egészségtudatosság növelése elsősorban a hátrányos helyzetű emberek és térségek tekintetében
	A Varga Domokos Általános Művelődési Központ, Városi Könyvtár és Varga Domokos Általános Iskola és Alapfokú Művészeti Iskola Damjanich úti épületének felújítása	150	EFOP 4. A. Minőségi közneveléshez és oktatáshoz való hozzáférés infrastrukturális feltételeinek megteremtése EFOP 4.1 A köznevelést és a nem formális képzést szolgáló infrastrukturális fejlesztések
	Iskolafejlesztés a Varga Domokos Általános Iskola és Alapfokú Művészeti Iskola Rákóczi Ferenc úti telephelyén	100	EFOP 4. A. Minőségi közneveléshez és oktatáshoz való hozzáférés infrastrukturális feltételeinek megteremtése EFOP 4.1 A köznevelést és a nem formális képzést szolgáló infrastrukturális fejlesztések
	Mentálhigiénés képzések, programok a közszolgáltatásokban dolgozók számára	1	EFOP 3.8 A humán közszolgáltatásokban dolgozók szak-, át- és továbbképzése
	Virágh Gedeon Szakközépiskola és Szakiskola fejlesztése	150	EFOP 4. A. Minőségi közneveléshez és oktatáshoz való hozzáférés infrastrukturális feltételeinek megteremtése EFOP 4.1 A köznevelést és a nem formális képzést szolgáló infrastrukturális fejlesztések
	Baksay Sándor Református Gimnázium és Általános Iskola bővítése, fejlesztése	n.a.	Folyamatban.
	Kollégium kialakítása középiskolások részére	50	EFOP 4. A. Minőségi közneveléshez és oktatáshoz való hozzáférés infrastrukturális feltételeinek megteremtése EFOP 4.1 A köznevelést és a



Projekt típus	Projekt megnevezése	Indikatív költségvetés (millió Ft)	Finanszírozás lehetséges forrása
			nem formális képzést szolgáló infrastrukturális fejlesztések
	Az óvónők szakmai továbbképzése	3	EFOP 3.8 A humán közszolgáltatásokban dolgozók szak-, át- és továbbképzése
	A VDÁMK Napközi Otthonos Óvoda Damjanich úti óvodájának felújítása	100	EFOP 4. A. Minőségi közneveléshez és oktatáshoz való hozzáférés infrastrukturális feltételeinek megteremtése EFOP 4.1 A köznevelést és a nem formális képzést szolgáló infrastrukturális fejlesztések
	VDÁMK Napközi Otthonos Óvoda Petőfi lakótelepi épületének felújítása	60	EFOP 4. A. Minőségi közneveléshez és oktatáshoz való hozzáférés infrastrukturális feltételeinek megteremtése EFOP 4.1 A köznevelést és a nem formális képzést szolgáló infrastrukturális fejlesztések
	Városháza energiahatékonysági és zöldfelületi fejlesztése	50	TOP 3.2. A települési önkormányzatok energiahatékonyságának javítása és a megújuló energiaforrások részarányának növelése
	Félig fedett buszváró, buszparkoló létrehozása	10	TOP 3.1. Fenntartható közösségi mobilitás elősegítése
	Tanulási tréning	5	EFOP 3. F. Javulnak a munkaerő-piacról kiszorult hátrányos és halmozottan hátrányos helyzetű emberek foglalkoztathatóságot javító kompetenciái és a humán közszolgáltatásokban dolgozók feladatellátási képességei
	Az okmányiroda felújítása	6	TOP 4.1. Önkormányzati közszolgáltatások hozzáférhetőségének és minőségének fejlesztése
	Főzőkonyha kialakítása hátrányos helyzetűek bevonásával	30	TOP 5.3. Helyi szintű társadalmi párbeszéd és helyi identitás erősödése TOP 7.2 A városi lakosság közösségi aktivitásának növelése a helyi közösség megszervezés és



Projekt típus	Projekt megnevezése	Indikatív költségvetés (millió Ft)	Finanszírozás lehetséges forrása
			kulturális kínálatbővítés segítségével
	Hagyományőrzési jelleggel bemutató konyha kialakítása	30	TOP 5.3. Helyi szintű társadalmi párbeszéd és helyi identitás erősödése TOP 7.2 A városi lakosság közösségi aktivitásának növelése a helyi közösségszervezés és kulturális kínálatbővítés segítségével
	Munkahelykeresést támogató iroda	2	EFOP 1.A. A munkaerő-piacról tartósan kiszorult személyek munkaerő-piaci programba való belépésének növelése
	A Roma Nemzetiségi Önkormányzat számára közösségi hely kialakítása	2	TOP 5.3. Helyi szintű társadalmi párbeszéd és helyi identitás erősödése TOP 7.2 A városi lakosság közösségi aktivitásának növelése a helyi közösségszervezés és kulturális kínálatbővítés segítségével
	Néphagyományok Kunszentmiklóson	50	TOP 5.3. Helyi szintű társadalmi párbeszéd és helyi identitás erősödése
	Roma fesztivál	3	TOP 5.3. Helyi szintű társadalmi párbeszéd és helyi identitás erősödése
	Közösségépítő, fejlesztő programok	5	TOP 5.3. Helyi szintű társadalmi párbeszéd és helyi identitás erősödése TOP 7.2 A városi lakosság közösségi aktivitásának növelése a helyi közösségszervezés és kulturális kínálatbővítés segítségével
	Helytörténeti fotókiállítás	2	GINOP NEC 15.1 A belföldi és nemzetközi turistáktól származó bevételek növelése a kulturális és természeti örökségi helyszíneken
	Parkosított játszótér létesítése a Bak-ér mentén	15	TOP 7.1. A városi lakosság közösségi aktivitásának növelése a helyi közösségszervezés és kulturális kínálatbővítés



Projekt típus	Projekt megnevezése	Indikatív költségvetés (millió Ft)	Finanszírozás lehetséges forrása
			segítségével
	A roma nemzetiség számára felzárkóztató és szakmai képzések szervezése, foglalkoztatási projekt működtetése	15	GINOP NEC 10.1 Álláskereső, különösen az alacsony iskolai végzettségűek növekvő körének munkaerőpiaci integrációja valósul meg EFOP 3.7Az emberi erőforrás fejlesztése az egész életen át tartó tanulás eszközeivel
	Szabadtéri közösségi terek létesítése a szegregátumok területén	50	TOP 7.1. A városi lakosság közösségi aktivitásának növelése a helyi közösségszervezés és kulturális kínálatbővítés segítségével
	Lakókörnyezet felújítása a szegregátum területén élő lakosok számára	6	TOP 4.3.A leromlott városi területeken a jobb életlehetőségekkel rendelkező hátrányos helyzetű személyek számának növelése
	Antiszegregációs terv intézkedései	50	TOP 4.3.A leromlott városi területeken a jobb életlehetőségekkel rendelkező hátrányos helyzetű személyek számának növelése
Kulcsprojektek	Kunszentmiklósi Kistérségi Rendelőintézet fejlesztése, bővítése, vagy új rendelőintézet építése	350	TOP 4.1.Önkormányzati közszolgáltatások hozzáférhetőségének és minőségének fejlesztése EFOP: Minőségi közszolgáltatásokhoz való hozzáférés javítása egészségügyi, szociális és társadalmi felzárkózási területen EFOP 2.2 A társadalmi együttműködést szolgáló intézmények és szolgáltatások fejlesztése, bentlakásos intézmények kiváltása, új kapacitások létesítése
	Helyi és kistérségi bel- és csapadékvíz elvezetés	2600	TOP 2.1. Vállalkozói tevékenységek ösztönzése és a népesség megtartása településfejlesztési beavatkozásokkal KEHOP Egyedi célkitűzés 2: A



Kunszentmiklós Város Integrált Településfejlesztési Stratégiája
STRATÉGIA

Projekt típus	Projekt megnevezése	Indikatív költségvetés (millió Ft)	Finanszírozás lehetséges forrása
			vízkezeléssel történő fenntartható gazdálkodás feltételeinek javítása
	Ipari Park infrastrukturális fejlesztése	50	GINOP NEC 2.1 A kkv-k növekedési lehetőségeinek megteremtése (I.)
	Napsugár bölcsőde bővítése, vagy alternatív megoldás kialakítása	200	TOP 1.4. Kisgyermekesek munkaerőpiacra történő visszatérése a gyermekellátási szolgáltatások fejlesztése által
	A Varga Domokos Általános Művelődési Központ, Városi Könyvtár és Varga Domokos Általános Iskola és Alapfokú Művészeti Iskola Damjanich úti épületének felújítása	150	EFOP 4. A. Minőségi közneveléshez és oktatáshoz való hozzáférés infrastrukturális feltételeinek megteremtése EFOP 4.1 A köznevelést és a nem formális képzést szolgáló infrastrukturális fejlesztések
	Iskolafejlesztés a Varga Domokos Általános Iskola és Alapfokú Művészeti Iskola Rákóczi Ferenc úti telephelyén	100	EFOP 4. A. Minőségi közneveléshez és oktatáshoz való hozzáférés infrastrukturális feltételeinek megteremtése EFOP 4.1 A köznevelést és a nem formális képzést szolgáló infrastrukturális fejlesztések
	Szociális otthon kialakítása	200	EFOP: Minőségi közszolgáltatásokhoz való hozzáférés javítása egészségügyi, szociális és társadalmi felzárkózási területen EFOP 2.2 A társadalmi együttműködést szolgáló intézmények és szolgáltatások fejlesztése, bentlakásos intézmények kiváltása, új kapacitások létesítése
	Strandmedencék fejlesztése	1500	TOP 7.1. A városi lakosság közösségi aktivitásának növelése a helyi közösségszervezés és kulturális kínálatbővítés segítségével
	Miklóssy János Sportközpont korszerűsítése	100	TOP 3.2. A települési önkormányzatok energiahatékonyságának javítása és a megújuló energiaforrások részarányának



Kunszentmiklós Város Integrált Településfejlesztési Stratégiája
STRATÉGIA

Projekt típus	Projekt megnevezése	Indikatív költségvetés (millió Ft)	Finanszírozás lehetséges forrása
			növelése
	Belterületi utak felújítása, karbantartása	600	TOP 1.3. A munkahelyek elérhetőségének javítása, a munkavállalók mobilitásának segítése a közlekedési feltételek fejlesztésével
	A VDÁMK Napközi Otthonos Óvoda Damjanich úti óvodájának felújítása	100	EFOP 4. A. Minőségi közneveléshez és oktatáshoz való hozzáférés infrastrukturális feltételeinek megteremtése EFOP 4.1 A köznevelést és a nem formális képzést szolgáló infrastrukturális fejlesztések
	Virágh Gedeon Szakközépiskola és Szakiskola fejlesztése	150	EFOP 4. A. Minőségi közneveléshez és oktatáshoz való hozzáférés infrastrukturális feltételeinek megteremtése EFOP 4.1 A köznevelést és a nem formális képzést szolgáló infrastrukturális fejlesztések
	Virágh-kúria Helytörténeti Múzeum belső átalakítása, korszerűsítése	8	GINOP NEC 15.1 A belföldi és nemzetközi turistáktól származó bevételek növelése a kulturális és természeti örökségi helyszíneken TOP 1.2. A turizmus területi adottságaiban rejlő endogén potenciál kibontakoztatása a foglalkoztatás elősegítése érdekében
Hálózatos projektek	Energiahatékonysági korszerűsítés az önkormányzati intézményekben	200	TOP 3.2. A települési önkormányzatok energiahatékonyságának javítása és a megújuló energiaforrások részarányának növelése
	Helyi és kistérségi bel- és csapadékvíz elvezetés	2600	TOP 2.1. Vállalkozói tevékenységek ösztönzése és a népesség megtartása településfejlesztési beavatkozásokkal KEHOP Egyedi célkitűzés 2: A vízkészletekkel történő fenntartható gazdálkodás feltételeinek javítása



Kunszentmiklós Város Integrált Településfejlesztési Stratégiája
STRATÉGIA

Projekt típus	Projekt megnevezése	Indikatív költségvetés (millió Ft)	Finanszírozás lehetséges forrása
	Parkolóhelyek kialakítása, meglevők felújítása	50	TOP 2.1. Vállalkozói tevékenységek ösztönzése és a népesség megtartása településfejlesztési beavatkozásokkal
	Közüvilágítás fejlesztése, korszerűsítése	100	TOP 3.2. A települési önkormányzatok energiahatékonyságának javítása és a megújuló energiaforrások részarányának növelése
	Belterületi kerékpárutak építése, fejlesztése	20	TOP 1.3. A munkahelyek elérhetőségének javítása, a munkavállalók mobilitásának segítése a közlekedési feltételek fejlesztésével
	Belterületi utak, utcák felújítása, karbantartása	600	TOP 1.3. A munkahelyek elérhetőségének javítása, a munkavállalók mobilitásának segítése a közlekedési feltételek fejlesztésével
	Járdaprogram	120	TOP 2.1. Vállalkozói tevékenységek ösztönzése és a népesség megtartása településfejlesztési beavatkozásokkal
Egyéb projektek	Temaforg Kft-nél új gépsor vásárlása	110	GINOP NEC 2.1 A kkv-k növekedési lehetőségeinek megteremtése (II.) TOP 1.1. A vállalkozások munkahelyteremtő képességének ösztönzése, a helyi gazdaság működését segítő helyi-térségi feltételek biztosításával
	ÉLBER Kft-nél gyártócsarnok felújítás, gépbeszerzés	70	GINOP NEC 2.1 A kkv-k növekedési lehetőségeinek megteremtése (II.) TOP 1.1. A vállalkozások munkahelyteremtő képességének ösztönzése, a helyi gazdaság működését segítő helyi-térségi feltételek biztosításával
	Nemes János kastély	20	GINOP NEC 15.1 A belföldi és



Projekt típus	Projekt megnevezése	Indikatív költségvetés (millió Ft)	Finanszírozás lehetséges forrása
	turisztikai hasznosítása		nemzetközi turistáktól származó bevételek növelése a kulturális és természeti örökségi helyszíneken TOP 1.2. A turizmus területi adottságaiban rejlő endogén potenciál kibontakoztatása a foglalkoztatás elősegítése érdekében
	Szociális otthon kialakítása	200	EFOP: Minőségi közszolgáltatásokhoz való hozzáférés javítása egészségügyi, szociális és társadalmi felzárkózási területen EFOP 2.2 A társadalmi együttműködést szolgáló intézmények és szolgáltatások fejlesztése, bentlakásos intézmények kiváltása, új kapacitások létesítése
	A megváltozott munkaképességűeket foglalkoztató munkahely felújítása	7	EFOP 1.A. A munkaerő-piacról tartósan kiszorult személyek munkaerő-piaci programba való belépésének növelése
	Epreskert sportpálya felújítása, területén fogathajtó pálya kialakítása	6	TOP 7.1. A városi lakosság közösségi aktivitásának növelése a helyi közösség-szervezés és kulturális kínálatbővítés segítségével
	Városi Labdarúgó Sport Klub felújítása	1	TOP 7.1. A városi lakosság közösségi aktivitásának növelése a helyi közösség-szervezés és kulturális kínálatbővítés segítségével
	Tréningek, valamint szakmai továbbképzés a szociális szférában dolgozók számára	1	EFOP: Minőségi közszolgáltatásokhoz való hozzáférés javítása egészségügyi, szociális és társadalmi felzárkózási területen EFOP 3.8 A humán közszolgáltatásokban dolgozók szak-, át- és továbbképzése
	Szociális területen dolgozók szakmai továbbképzése		EFOP: Minőségi közszolgáltatásokhoz való hozzáférés javítása



Projekt típus	Projekt megnevezése	Indikatív költségvetés (millió Ft)	Finanszírozás lehetséges forrása
			egészségügyi, szociális és társadalmi felzárkózási területen EFOP 3.8 A humán közszolgáltatásokban dolgozók szak-, át- és továbbképzése
	Tanyagondnoki szolgálat kialakítása	3	EFOP: Minőségi közszolgáltatásokhoz való hozzáférés javítása egészségügyi, szociális és társadalmi felzárkózási területen Tanyafejlesztési Program
	Alszegei temető fejlesztése	15	TOP 2.1. Vállalkozói tevékenységek ösztönzése és a népesség megtartása településfejlesztési beavatkozásokkal
	Arborétum, tanösvény és játszótér létrehozása Szécsi-telepen	30	TOP 7.1. A városi lakosság közösségi aktivitásának növelése a helyi közösségszervezés és kulturális kínálatbővítés segítségével
	Illegális hulladéklerakók megszüntetése	0,5	TOP 2.1. Vállalkozói tevékenységek ösztönzése és a népesség megtartása településfejlesztési beavatkozásokkal KEHOP: Egyedi célkitűzés 1: Elkülönített hulladékgyűjtés fejlesztése Egyedi célkitűzés 2: Települési hulladékkezelő létesítmények hálózatának rendszerszerű fejlesztése
	Bak- ér belterületi revitalizációja, Bak-ér Sétány kialakítása	1500-2000	TOP 7.1. A városi lakosság közösségi aktivitásának növelése a helyi közösségszervezés és kulturális kínálatbővítés segítségével
	Bak-ér külterületi részének revitalizációja	16	TOP 7.1. A városi lakosság közösségi aktivitásának növelése a helyi közösségszervezés és kulturális kínálatbővítés segítségével
	Tehermentesítő út tervezése Tehermentesítő út építése	280 100	TOP 1.3. A munkahelyek elérhetőségének javítása, a munkavállalók mobilitásának



Kunszentmiklós Város Integrált Településfejlesztési Stratégiája
STRATÉGIA

Projekt típus	Projekt megnevezése	Indikatív költségvetés (millió Ft)	Finanszírozás lehetséges forrása
			segítése a közlekedési feltételek fejlesztésével
	5203 sz. út felújítása	3500	TOP 1.3. A munkahelyek elérhetőségének javítása, a munkavállalók mobilitásának segítése a közlekedési feltételek fejlesztésével
	Kunszentmiklós-Tass kerékpárút építése	200	TOP 1.3. A munkahelyek elérhetőségének javítása, a munkavállalók mobilitásának segítése a közlekedési feltételek fejlesztésével
	Artézi kút felújítása	25	KEHOP Ivóvízminőség javítása uniós és hazai határértékek teljesítése céljából
	Réce tanösvény felújítása	8	TOP 1.2. A turizmus területi adottságaiban rejlő endogén potenciál kibontakoztatása a foglalkoztatás elősegítése érdekében

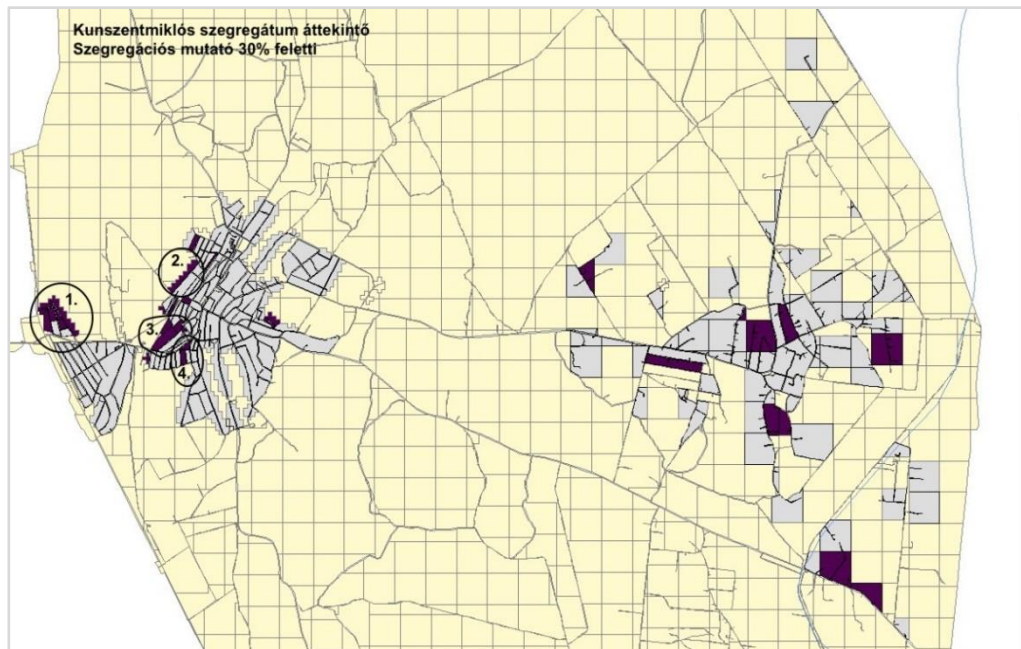


5 Anti-szegregációs program

5.1 A település szegregátumainak és szegregáció által veszélyeztetett területeinek bemutatása

Kunszentmiklóson az alacsony státuszú lakosság több mint 50%-a a Városközpont, közel 20%-a a Tasskertes és több mint 10%-a a Déli városrészben él. A 2011. évi népszámlálási adatok alapján a KSH négy szegregátumot határolt le a városban. Az önkormányzat adatai megerősítik a lehatárolás pontosságát, más terület sem szegregátumnak, sem szegregációval veszélyeztetett területnek nem minősíthető.

8. térkép: Kunszentmiklós szegregátumokat bemutató térképe



Forrás: 2011. évi népszámlálás, KSH.

A legkedvezőtlenebb mutatókkal az 1. és 2. számú szegregátum rendelkezik. Az 1. számú szegregátum a városközponttól és így a fontosabb szolgáltatásoktól való jelentősebb távolsága miatt is erősen szegregálódott. A területen rendkívül magas a roma lakosság aránya, amely tovább erősíti a szegregáltságot. A lakóházak állapota rossz, a szociális és foglalkoztatási mutatók kedvezőtlenek. A 2. számú szegregátum lakossága roma. A házak átlagéletkora itt a legalacsonyabb a szegregátumok közül, ugyanakkor ez nem jelenti a megfelelő állapotot. A házak döntő többsége szociálpolitikai kedvezményből épült, a gyenge kivitelezésből és a szociális, foglalkoztatási helyzetből adódó karbantartási munkák elmaradása miatt is a felújításra szorulnának. A 3. számú terület mutatói folyamatosan romlanak. A roma lakosság aránya növekszik. A terület jelentős odafigyelést igényel a folyamat megfordítása érdekében. A 4. számú szegregátum rendelkezik a legkevésbé kedvezőtlen mutatókkal.

9. táblázat: város KSH által kijelölt és város által jóváhagyott szegregátumainak és szegregációval veszélyeztetett területeinek státusza –a legsúlyosabb helyzetben lévő területek kiemelésével (témakörönként)

	Társadalom 1. (Demográfia)	Társadalom 2. (Foglalkoztatottság/ Segélyezés)	Lakáshelyzet	Épített környezet / Közterületek minősége	Szolgáltatásokhoz (közintézményi/piaci jellegű) való hozzáférés	Etnikai szegregáció	Eddigi beavatkozások nyomán bekövetkezett változások
Szegregátum 1.	A lakónépesség száma 311 fő. A 0-14 évesek aránya 23,8, a 60 év felettieké 14,5%. Az alacsony státuszú lakosok aránya 50,5%.	A rendszeres munkajövedelemmel nem rendelkezők aránya az aktív korúakon belül 73,4%. LFT-ben 4 fő, RSzS-ben 30 fő, RGyK-ban 36 fő részesült 2014-ben.	Az alacsony komfortfokozatú lakások aránya 20,9%. Az egyszobás lakások aránya 12,2%. A laksűrűség 3,6fő/lakás.	A szennyvízvezeték jelenleg kiépítés alatt áll. A többi közmű kiépítésre került. A pormentes út a szegregátum egy kisebb szakaszán nem áll rendelkezésre. A terület közelében illegális szeméttlerakó található.	A területen kizárólag lakóházak találhatóak. A városközpont mintegy 2,5 km-re található, tömegközlekedéssel elérhető.	A területen rendkívül magas a roma lakosság aránya	Érdemi változás nem történt. A Téglagyár nevű szegregátum felszámolásakor a lakók egy részét ezen szegregátumban helyezte el az önkormányzat, szociális bérlakásokban; ezzel a terület szegregáltsága nőtt.
Szegregátum 2.	A lakónépesség száma 102 fő. A 0-14 évesek aránya 23,5, a 60 év felettieké 2%. Az alacsony státuszú	A rendszeres munkajövedelemmel nem rendelkezők aránya az aktív korúakon belül 80,3%. LFT-ben 3 fő, RSzS-	Az alacsony komfortfokozatú lakások aránya 8,7%. Az egyszobás lakások aránya	A szennyvízvezeték kiépítése jelenleg folyik. A többi közmű rendelkezésre áll. A belvíz folyamatos	A szegregátumban kizárólag lakóházak vannak. A terület a Városközpont városrészben található. A	A területen roma lakosság él.	Érdemi változás nem történt.

	lakosok aránya 57,9%.	ben 8 fő, RGyK-ban 11 fő részesült 2014-ben.	4,3%. A laksűrűség 4,4fő/lakás.	problémát okoz a területen.	szolgáltatások igénybe vétele nem okoz gondot.		
Szegregátum 3.	A lakónépesség száma 316 fő. A 0-14 évesek aránya 25, a 60 év felettieké 13,9%. Az alacsony státuszú lakosok aránya 58,5%.	A rendszeres munkajövedelemmel nem rendelkezők aránya az aktív korúakon belül 75,1%. LFT-ben 20 fő, RSzS-ben 32 fő, RGyK-ban 49 fő részesült 2014-ben.	Az alacsony komfortfokozatú lakások aránya 30,1%. Az egyszobás lakások aránya 11,3%. A laksűrűség 3,8fő/lakás.	Az infrastruktúra a szennyvízhálózat kivételével (kiépítése jelenleg zajlik) rendelkezésre áll. A terület közelében illegális szeméttlerakó található.	A szegregátumban kizárólag lakóházak vannak. A terület a Városközpont városrészben található, a szolgáltatások igénybe vétele nem okoz gondot.	A területen magas, folyamatosan növekvő a roma lakosság aránya	Érdemi változás nem történt.
Szegregátum 4.	A lakónépesség száma 97 fő. A 0-14 évesek és a 60 év felettiek aránya egyaránt 20,6%. Az alacsony státuszú lakosok aránya 42,1%.	A rendszeres munkajövedelemmel nem rendelkezők aránya az aktív korúakon belül 68,4%. LFT-ben 1 fő, RSzS-ben 8 fő, RGyK-ban 9 fő részesült 2014-ben.	Az alacsony komfortfokozatú lakások aránya 33,3%. Az egyszobás lakások aránya 13,8%. A laksűrűség 2,9fő/lakás.	Az infrastruktúra a szennyvízhálózat kivételével (kiépítése jelenleg zajlik) rendelkezésre áll.	A szegregátumban kizárólag lakóházak találhatóak. A Városközpont mintegy 800m-re található, a szolgáltatások igénybe vétele nem okoz gondot.	A roma lakosság aránya elenyésző.	Érdemi változás nem történt.

Forrás: Saját szerkesztés 2015.

5.2 Az elmúlt években megvalósított, a szegregátumokat érintő beavatkozások

A 2010-ben elkészített Integrált Városfejlesztési Stratégia elkészítése óta érdemi változás nem történt a szegregátumok infrastrukturális ellátottságában. Az 1. számú szegregátum lakónépessége csekély mértékben nőtt. A szociális és foglalkoztatási mutatók tekintetében nem áll rendelkezésre összehasonlítható adatsor. A 2. számú táblázat a 2010-ben tervezett, de megvalósításra nem kerülő beavatkozásokat tartalmazza.

10. táblázat: Korábbi IVS anti-szegregációs tervének tervezett intézkedései

Ágazat	Korábbi IVS anti-szegregációs tervének tervezett intézkedései	Tervezett indikátorok
Lakhatás	Szociális bérlakások építése	3 éven belül 4 új bérlakás, 6 éven belül újabb 4 bérlakás építése
	Szociális bérlakások számának növelése	az életjáradéki szerződési rendszer kiépítési lehetőségének felmérése
	Lakókörnyezet rehabilitációja a szegregátumokban	1 éven belül szegregátumokra komplex rehabilitációs program kidolgozása, 3 éven belül közösségi terek (parkok, játszóterek) kialakítása, lakások komfortfokozatának növelése (50 %-kal csökken az alacsony komfortfokozatú lakások aránya), 6 éven belül járda és útépítés, közműfejlesztés.
	Lakhatási mobilizáció	1 éven belül mobilizációs program kidolgozása, 3 és 6 éven belül a szegregált területekről az integrált környezetbe költöző családok számának növekedése
	Lakhatási problémák enyhítése	komplex támogató program kidolgozása; kivásárlási koncepció kidolgozása
Közoktatás	Óvodapedagógusi létszám növelése	Jogszálynak történő megfelelés
	IPR bevezetése a település óvodájában, az általános iskola IPR programja kibővül	Iskolai sikeresség, továbbtanulási mutatók javulnak
	Városi deszegregáció	Program elkészítése, a HHH tanulók arányának intézmények közötti különbsége csökken 50 %-kal
	Tanulók iskolai eredményességének javítása	6 éven belül a HHH tanulók körében a magántanulók száma csökken. Ösztöndíj és mentor program kidolgozása, ennek következtében nő a HHH továbbtanulók száma
	Iskolai sikeresség elősegítése	Új módszertanok alkalmazása
	Iskolán kívüli segítő programok alkalmazása	Tanoda program megvalósítása
	Etnikai, kisebbségi nevelés feltételeinek megteremtése és	

Ágazat	Korábbi IVS anti-szegregációs tervének tervezett intézkedései	Tervezett indikátorok
	bevezetése az Önkormányzat által fenntartott közoktatási intézményekben A közoktatási intézmények akadálymentes használatának biztosítása	Teljes akadálymentesítés
Foglalkoztatás	Foglalkoztatás segítése, munkanélküliség csökkentése	Beruházások során azon vállalkozások előnyben részesítése, akik alacsony státuszú lakosságból választanak munkavállalókat. Számukra helyi adókedvezmények biztosítása
Egyéb	az intézkedési terv lakossági elfogadtatása	Kommunikációs terv elkészítése, CKÖ képviselőinek bevonása, anti-diszkriminációs jelzőrendszer kialakítása

Forrás: Saját szerkesztés 2015.

A 3. számú táblázat tartalmazza azon beavatkozásokat, amelyek az integráció érdekében megvalósultak a 2010-es IVS elkészítése óta. A szegregáció oldása és a szegregátumok lakhatási, infrastrukturális helyzetében nem történt jelentős változás, a lakosság száma nem csökkent a területeken. Elsősorban horizontális anti-szegregációs beavatkozások történtek a városban. Sajnálatosan az önkormányzat egyedül maradt a deszegregációs intézkedések megvalósításában, nincs olyan – helyi – civil szervezet, amely az elmúlt időszakban az alacsony státuszú családok támogatásában szerepet vállalt volna.

A 2010-es IVS Anti-szegregációs Programja által megfogalmazott célok:

1. Lakhatási integráció
2. Közoktatási integráció
3. Foglalkoztatás elősegítése
4. Közszolgáltatásokhoz való hozzáférés javítása

11. táblázat: Anti-szegregációs célú beavatkozások és azok eredményei (2007-2014) a városban

	Korábbi IVS antiszegregációs terv megvalósult intézkedései (zárójelben a cél sorszáma, amihez hozzájárul)	Eredmény /értékelés
Horizontális anti-szegregációs beavatkozások	A HHH gyerekek számának teljes körű felmérése (2)	A jegyzői iroda folyamatosan, naprakész adatokkal rendelkezik a HHH gyerekek számáról
	Nevelési tanácsadás szolgáltatás elérése helyben (2,4)	A Pedagógiai Szakszolgálaton belül működik, a szolgáltatás helyben elérhető
	Képzési programok indítása (3)	2013. telén, 2014. tavaszán a közfoglalkoztatásban résztvevők képzésére került sor. Érdemi

	Korábbi IVS antiszegregációs terv megvalósult intézkedései (zárójelben a cél sorszáma, amihez hozzájárul)	Eredmény /értékelés
		változás nem várható a résztvevők munkaerő-piaci helyzetében
	Egészségfejlesztő és szűrési programok (4)	A településen több alkalommal került sor ilyen programokra.
	Drogprevenció elindítása (2)	A településen több alkalommal került sor ilyen programra.
	Munkavállalás támogatása a gyermekek elhelyezési gondjának megoldásával (3)	Új bölcsőde került kialakításra, de a szolgáltatást nem veszi igénybe alacsony státuszú lakos gyermeke
	Bűnmegelőzési programok (2)	A településen több alkalommal került sor ilyen programra a rendőrség szervezésében.
Szegregátum 1.	Bérlakások felújítása (1)	A bérlakások felújítása megtörtént. A Téglagyár utcai szegregátumból költöztek ide családok.
	Lakókörnyezet rehabilitációja	A szegregátum közvetlen közelében folyamatosan újratermelődő illegális személtérakó megszüntetése
Szegregátum 3.	Lakókörnyezet rehabilitációja	A szegregátum közvetlen közelében folyamatosan újratermelődő illegális személtérakó megszüntetése

Forrás: Saját szerkesztés 2015

5.3 Anti-segregációs intézkedési terv

5.3.1 A szegregáció mérséklését vagy megszüntetését célzó intézkedések

5.3.1.1 Anti-segregációs célok

Kunszentmiklós elemi érdeke és célja, hogy az egyenlő hozzáférés, az esélyegyenlőség és az integráció biztosításának elve az élet minden területén megvalósuljon a városban. Ehhez a lakhatási feltételek biztosítása mellett – széleskörű együttműködésen alapuló – többféle: szociális, képzési, foglalkoztatási, a szolgáltatásokhoz való hozzáférést javító intézkedések együttesével kívánunk hozzájárulni. Az alacsony státuszú lakosok integrációja előmozdításának elengedhetetlen feltétele az egyenlő hozzáférés biztosításán túl olyan szolgáltatások tervezése és megvalósítása, amelyek csökkentik munkaerő-piaci hátrányaikat, javítják foglalkoztatási esélyeiket, hozzájárulva ezzel az alacsony státusz megváltozásához.

12. táblázat: Az anti-segregációs terv horizontális céljai és alcéljai

Horizontális célok	Alcélok
1. Az esélyegyenlőség biztosítása a város minden fejlesztési beavatkozásánál, annak figyelembe vételével, hogy semmilyen fejlesztés nem járulhat	

hozza a településen belüli, vagy kívüli szegregáció kialakulásához és erősödéséhez Az esélyegyenlőség, a szegregáció-mentesség biztosítása a településen	
2. Oktatási integráció biztosítása	Az iskolai sikeresség feltételeinek megteremtése A lemorzsolódás csökkentése
3. Az alacsony státuszú lakosság foglalkoztatási helyzetének javítása	A rendszeres munkajövedelemmel rendelkezők számának emelkedése Az elsődleges munkaerő-piacon megjelenők számának növekedése
4. A szociális szolgáltatásokhoz való hozzáférés javítása	A szociális szolgáltatások színvonalának emelkedése Új szociális szolgáltatások biztosítása
5. Közösségi terek biztosítása	A szabadidő hasznos eltöltése feltételeinek biztosítása Az iskolán kívüli, iskolai sikerességet segítő, programok helyszíneinek biztosítása Minden korosztály részére biztosítani a közösségi tereket

Forrás: Saját szerkesztés 2015.

A szegregátumok megszüntetése nem lehetséges, ezért legfőbb célunk, hogy a rossz állagú ingatlanok felszámolásával, a mobilizációs lehetőségek megteremtésével a szegregációt oldjuk, a szegregátumokban élők számát csökkentsük. Emellett, hogy a területek rehabilitációjával megteremtjük az élhető lakókörnyezetet.

13. táblázat: Az anti-szegregációs terv terület specifikus céljai és azok relevanciája az egyes szegregátumokban

Terület specifikus célok	Szegregátum 1	Szegregátum 2	Szegregátum 3	Szegregátum X
A településrendezésben a szegregációt csökkentő intézkedések megjelenítése, építési tilalom elrendelésével	X	X		
Mobilizációs program kidolgozása az alacsony státuszú lakosság koncentrációjának csökkentése érdekében	X	X	X	
A lakókörnyezet rehabilitációja	X	X		
Élhetőbb környezet kialakítása: játszótér építése	X			
A szegregátumban élők számának csökkentése, a szegregáció oldása szociális bérlakásokkal	X			
A közüzemi tartozások csökkentése előrefizetés, kártyás mérőórákkal	X	X	X	X
Az egészségre ártalmas tényezők	X		X	

megszüntetése: illegális szeméttlerakók felszámolása				
A hiányzó járdák és pormentes útburkolatok kialakítása	X	X		

Forrás: Saját szerkesztés 2015

5.3.1.2 Általános – horizontális anti-szegregációs intézkedések

A társadalmi egyenlőtlenségek megszüntetése és ezen belül a területi vagy más típusú szegregáció feloldása, Kunszentmiklós számára a fenntartható városfejlődés egyik záloga. Ennek tudatában a város messzemenőig figyelembe veszi a jövőben megvalósuló fejlesztéseinél, hogy azok nem okozhatják sem horizontálisan, sem területileg a szegregáció kialakulását, vagy erősödését. Emellett az önkormányzat a Roma Nemzetiségi Önkormányzattal közösen Anti-diszkriminációs jelzőrendszert működtet annak érdekében, hogy a településen az esélyegyenlőség és a szegregáció-mentesség a mindennapok részévé váljon.

Az anti-szegregációs beavatkozások egyes elemei megkülönböztethetők a szerint, hogy az adott beavatkozás „kemény” (alapvetően fizikai jellemzők szerint mérhető, pl. infrastrukturális) vagy „puha” (alapvetően humán tényezőkre irányuló) jellegű-e. Általában elmondható, hogy önmagában a kemény, illetve a puha beavatkozás ritkán vezet eredményre, hatásos és maradandó eredmény ezek optimális kombinációjával érhető el. Ennek megfelelően a város által alkalmazott intézkedések tartalmaznak kemény és puha elemeket egyaránt.

A városvezetés meggyőződése, hogy az esélyteremtés legfontosabb eszközét a megfelelő színvonalú és mindenki számára hozzáférhető oktatás jelenti. Ugyanakkor már az óvodába lépés előtt szükségesek olyan fejlesztések, melyek a korai fejlesztés és egyéb szociális szolgáltatások körébe tartoznak. Ennek érdekében Biztos Kezdet Gyerekházak alakít ki és a szolgáltatást működteti.

Az óvodai nevelésben résztvevő feladat-ellátási helyek között a hátrányos és halmozottan hátrányos helyzetű gyermekek egyenletes eloszlását biztosítani kell.

A településen élő gyermekek körében rendkívül magas a sajátos nevelési igényű (SNI) és a beilleszkedési, tanulási és magatartási problémákkal (BTM) küzdő gyermek. Ezért a Biztos Kezdet Gyerekház mellett az óvodai feladatellátási helyeken növelni kell a gyógypedagógus óvónők számát. Az óvodában heti egy alkalommal biztosítani szükséges Alapozó terápiát az 5. életévet betöltött gyermekek részére. A terápia rendkívül alkalmas a képességek sokirányú fejlesztésére, esetleges képességbeli hiányosságok pótlására, illetve a megkésett beszédfejlődésű, valamint a különböző részfunkció zavaros (térirány zavaros, dyslexia, dysgráfia veszélyeztetett) gyermekek fejlesztésére. Nagyon jól alkalmazható továbbá figyelem- és magatartás zavaros gyermekek kezelésére is.

Az óvodában az óvodapedagógusi létszám emelésére van szükség a jogszabályi előírásoknak történő megfelelés érdekében.

A devianciák kiszűrése, a megfelelő fejlődés és a sikeres felnőtté válás érdekében létre kell hozni egy szakmaközi hálózatot, amely a rendszeresen megtartott szakmai műhelyek keretében összehangoltabb, eredményesebb és hatékonyabb szolgáltatásokat tud biztosítani, a szükséges jelzőrendszer kialakításával. A hálózatban az alábbi szakterületek képviselői kerülnek meghívásra: közoktatási intézmények munkatársai, egészségügyi intézmények, szociális és családsegítő munkatársak, igazgatási és foglalkoztatási intézmények munkatársai.



A kialakításra kerülő közösségi házban nyári napközi biztosítása szükséges, nyári étkeztetéssel, a hátrányos helyzetű tanulók részére. Olyan foglalkozások lebonyolítására van szükség, melyek biztosítják a gyermekek felzárkózási esélyeinek növelését és a szabadidő értelmes eltöltését.

A hátrányos helyzetű általános iskolás tanulók egyéni és csoportos fejlesztését, illetve a szabadidő hasznos eltöltését célzó tanoda létrehozása szükséges. A nem formális tanulási módszerekre épülő kompetencia-fejlesztés elősegíti az iskolai sikerességet és erősíti a továbbtanulási motivációkat.

A hátrányos helyzetű gyermekek lemorzsolódásának megelőzése, az utcai devianciák, a fiatalkori bűnözővé válás elkerülése és a BTM nehézségekkel küzdő gyermekek problémáiban való segítségnyújtás biztosítása érdekében Kortárs-segítők képzését támogatjuk. A KLIK helyi tankerületével együttműködve segítjük az iskolai drogprevenció, a stressz prevenció és a családi életre nevelés témakörökből rendhagyó órák rendezését. A kortárscsoport fontos helyszín a serdülők számára, hogy elsajátítsák a személyiségfejlődésükhöz szükséges készségeket, a társas viselkedési formákat.

A középiskolába járó hátrányos helyzetű diákok körében rendkívül magas a lemorzsolódók aránya. Ennek csökkentésére az önkormányzat speciális ösztöndíjat hoz létre, amely motiválja a diákok iskolai sikerességét és az intézményben történő bentmaradását.

A megfelelő színvonalú szociális munka biztosítása érdekében rendkívül fontos a szociális területen dolgozók továbbképzése. Új gyakorlatok, lehetőségek megismerésére és újfajta tevékenységek bevezetésére van szükség. Emellett rendkívül fontos, hogy a segítő szakemberek számára támogatást nyújtsunk a segítő munka során jelentkező testi, szellemi, érzelmi kimerülés megelőzése érdekében, a családsegítő munka fejlesztésében. Mindezek mellett rendkívül fontos, hogy a szociális szakemberek rendkívül leterheltek, ezért a szociális intézmény családsegítő és gyermekjóléti szolgáltatást ellátó részlegét 1-1 fővel szükséges növelni.

Az alacsony státuszú lakosok foglalkoztatásának elősegítése érdekében az önkormányzat előnyben részesíti a beruházások során azon vállalkozásokat, akik alacsony státuszú lakosságból választanak munkavállalókat. Számukra helyi adókedvezmények biztosítunk.

A foglalkoztatás érdekében, a lakókörnyezetek rehabilitációjához – is – kapcsolódóan az önkormányzat saját facsetete-kertet hoz létre. A zöldterületek mennyiségének és minőségének növelése érdekében a csetetektől térítés nélkül lehet facsetetéhez jutni, amennyiben az közterületre kerül kiültetésre. Ennek bázisán a későbbiekben meg kell teremteni a szociális gazdaság, szociális szövetkezet alapjait, mely a későbbiekben GINOP forrásból tovább fejleszthető.

Az önkormányzat épületet biztosít olyan közösségi tér biztosítása érdekében, mely befogadhatja a Biztos Kezdet Gyerekház és a tanoda szolgáltatásokat. Emellett a Tasskertes városrészben található szegregátum területén játszóteret alakít ki.



14. táblázat: Az anti-szegregációs terv tervezett, horizontális intézkedései

Horizontális cél	Megvalósítást célzó intézkedés	Felelős	Lehetséges pénzügyi forrás	Megvalósulás lehetséges időtávja
1. Esélyegyenlőség biztosítása	Anti-diszkriminációs jelzőrendszer működtetése	Jegyző, együttműködve a RNÖ elnökével	Nem releváns	2015-
2. Oktatási integráció biztosítása	A HHH gyerekek aránya kiegyenlítetttségének biztosítása az óvodai feladatellátási helyek között	Óvodavezető	Nem releváns	2015-
	Alapozó terápia biztosítása szűrést követően az 5. életévét betöltött óvodások részére	Óvodavezető	Saját forrás	2016-
	Az óvodapedagógusok létszámának biztosítása a törvényi előírásoknak megfelelően	Polgármester	Saját forrás	2015-
	Nyári napközi biztosítása	Polgármester	Saját forrás	2015-
	Tanoda létrehozása	Polgármester	Saját forrás és EFOP	2016-
	Kortárs-segítők képzése	Kistérségi Egyesített Szociális intézmény vezetője	Saját forrás	2016-
	HHH középiskolás diákok ösztöndíj támogatási rendszerének kialakítása és megvalósítása	Polgármester	Saját forrás	2015-
3. Az alacsony státuszú lakosság foglalkoztatási helyzetének javítása	Alacsony státuszú lakosokat foglalkoztató vállalkozások adókedvezményben részesítése	Polgármester	Saját forrás	2015-
	Facsemete-kert	Polgármester	Saját forrás,	2016-



	létrehozása, szociális szervezet létrehozásának megteremtése		majd EFOP, vagy GINOP-forrás	
4. A szociális szolgáltatásokhoz való hozzáférés javítása	A korai fejlesztés érdekében Biztos Kezdet Gyerekház működtetése	Polgármester	Hazai forrás	2016-
	Sz szakmaközi hálózat működtetése, szakmai műhelyek szervezése a jelzőrendszer sikeresebb működése érdekében	Jegyző	Nem releváns	2015-
	Szociális szakemberek képzése	Kistérségi Egyesített Szociális intézmény vezetője	Saját forrás	2016-
5. Községi terek biztosítása	Biztos Kezdet Gyerekház és Tanoda szolgáltatások helyszínül épület biztosítása	Polgármester	Saját forrás	2016-

Forrás: Saját szerkesztés 2015.

5.3.1.3 Terület (szegregátum) specifikus anti-szegregációs intézkedések

A Kunszentmiklóson található négy szegregátum közötti egyik legfőbb különbség a városszerkezeti adottságokból fakad. A 3. és 4. számú szegregátum a várostestbe, a városi lakóövezetbe ékelődő szegregátum. Az 1. és 2. számú szegregátumok azonban a városszövegtől elkülönültek. Míg az előbbieket esetében alapvetően rehabilitációs programok alkalmazására van szükség, addig az utóbbiakban – legalábbis hosszabb távon – mobilizációs intézkedések kell hogy megvalósuljanak. A településen található szegregátumok felszámolása nem lehetséges. Az 1. és 3. számú szegregátum – méretéből és az ott található ingatlanok magas számából adódóan – nem szüntethető meg. A 2. számú szegregátum területén elsősorban szociálpolitikai kedvezményből épített ingatlanok találhatók. A 4. számú szegregátum területén nincs etnikai szegregáció, nincs nagyszámú roma lakosság. Ezen szegregátum esetében elsősorban horizontális beavatkozások tervezése szükséges. Az első három szegregátum esetében a horizontális fejlesztések mellett a lakókörnyezet rehabilitációjára van szükség, míg az 1. és 2. számú szegregátumban mindezek mellett szükséges a szegregáció oldása és az ott élők részére a lakhatási mobilizáció feltételeinek megteremtése, a mobilizáció elősegítése is. Emellett rendkívül fontos, hogy a szegregátumokban az alacsony státuszú lakosság koncentrációja ne növekedjen, ezért az 1. és 2. számú területen építési tilalom elrendelése szükséges. A 3. számú szegregátumban folyamatosan emelkedik a roma lakosság aránya. A folyamat megállítása



kiemelten fontos: a szegregátum és környezete egészében a lakókörnyezet minőségének javítása, a településrész vonzóbbá tétele a más településrészen élőknek is, valamint az ingatlanok értékének növelésén keresztül az ott lakók jövedelempozíciójának javítása szükséges.

A lakókörnyezet rehabilitációja során szükséges a szegregátumok területén a járdák kialakítása. A START Munkaprogram keretében megvalósítás alatt lévő térkőgyártás során erre figyelemmel kell kenni. A pormentes burkolattal nem rendelkező útszakaszok burkolása szükséges (pl. Liszt Ferenc utca - 1. sz. szegregátum – végén).

A rehabilitáció során továbbra is figyelmet kell fordítani az illegális szemétkerakók felszámolására, illetve a kialakulás megelőzésére.

A zöldfelületek folyamatos növelésével elő kell segíteni az élhetőbb lakókörnyezetet a szegregátumok területén.

A szegregátumok területén hiányoznak a közösségi terek. Ez elsősorban az 1. számú szegregátum esetében különösen releváns, hiszen a városközpont és a közösségi terek távolsága miatt ezeket az itt élők tudják a legkevésbé igénybe venni. A gyermekek részére nincs közösségi szintér, ezért egy játszótér megépítése indokolt.

A szegregátumokon kívül, integrált lakókörnyezetben, bérlakások kialakításával szükséges a szegregátumok oldását, az ott élők számának csökkentését elősegíteni.

A közműszolgáltatókkal együttműködve kártyás mérőórák kihelyezését szükséges kezdeményezni azon családok esetében, ahol a közművek díjhátralék miatt lekötésre kerültek az ingatlanokról.



15. táblázat :Az anti-szegregációs terv tervezett, szegregátum specifikus intézkedései

Szegregátum sorszáma	Konkrét intézkedés/beavatkozás	Érintett terület specifikus cél	Felelős partner	Lehetséges pénzügyi forrás	Megvalósulás lehetséges időtávja
Szegr 1., 2.	Építési tilalom elrendelése	A szegregáció erősödésének megakadályozása	Polgármester	Nem releváns	2015
Szegr 1., 2.	Járdák kiépítése	Lakókörnyezet rehabilitációja	Polgármester	Saját forrás, START Munkaprogram	2015-2017
Szegr 1.	Liszt Ferenc utca végén pormentes útburkolat kiépítése	Lakókörnyezet rehabilitációja	Polgármester	Saját forrás	2016
Szegr 1., 3.	Illegális szeméttalpok megszüntetése	Lakókörnyezet rehabilitációja	Polgármester	Saját forrás	2015
Szegr 1., 2.	Zöldfelületek növelése	Lakókörnyezet rehabilitációja	Polgármester	Saját forrás	2016-2017
Szegr 1.	játszótér építése	kültéri, hasznos szabadidő eltöltést célzó infrastruktúrák biztosítása	polgármester	TOP	2017
Szegr. 1., 2.	Bérlakások kialakítása integrált lakókörnyezetben	A szegregáció oldása	polgármester	Saját forrás	2017-
Szegr. 1., 2., 3.	Kártyás mérőórák elhelyezése	Az elvárható életminőséghez szükséges feltételek elősegítése	Kistérségi Egyesített Szociális intézmény vezetője	Saját forrás	2015-

Forrás: Saját szerkesztés 2015.



5.3.1.4 Az anti-szegregációs beavatkozások ütemezése

16. táblázat: Az anti-szegregációs terv intézkedéseinek ütemezése

Intézkedés	2015	2016	2017	2018	2019	2020	2021	2022	2023
Anti-diszkriminációs jelzőrendszer működtetése	X	X	X	X	X	X	X	X	X
A HHH gyerekek aránya kiegyenlítetttségének biztosítása az óvodai feladatellátási helyek között	X	X	X	X	X	X	X	X	X
Alapozó terápia biztosítása szűrést követően az 5. életévét betöltött óvodások részére		X	X	X	X	X	X	X	X
Az óvodapedagógusok létszámának biztosítása a törvényi előírásoknak megfelelően	X	X	X	X	X	X	X	X	X
Nyári napközi biztosítása	X	X	X	X	X	X	X	X	X
Tanoda létrehozása		X	X	X	X	X	X	X	X
Kortárs-segítők képzése		X	X	X	X	X	X	X	X
HHH középiskolás diákok ösztöndíj támogatási rendszerének kialakítása és megvalósítása	X	X	X	X	X	X	X	X	X
Alacsony státuszú lakosokat foglalkoztató vállalkozások adókedvezményben részesítése	X	X	X	X	X	X	X	X	X
Facsemete-kert létrehozása, szociális szövetkezet létrehozásának megteremtése		X	X	X	X	X	X	X	X
A korai fejlesztés érdekében Biztos Kezdet Gyerekház működtetése		X	X	X	X	X	X	X	X
Szakmaközi hálózat működtetése, szakmai műhelyek szervezése a jelzőrendszer sikerebb működése érdekében	X	X	X	X	X	X	X	X	X

Szociális szakemberek képzése		X	X	X	X	X	X	X	X
Biztos Kezdet Gyerekház és Tanoda szolgáltatások helyszínül épület biztosítása		X							
Építési tilalom elrendelése	X								
Járdák kiépítése	X	X	X						
Liszt Ferenc utca végén pormentes útburkolat kiépítése		X							
Illegális szeméttlerakók megszüntetése	X								
Zöldfelületek növelése		X	X						
játszótér építése			X						
Bérlakások kialakítása integrált lakókörnyezetben			X	X	X	X	X	X	X
Kártyás mérőórák elhelyezése	X	X	X	X	X	X	X	X	X

Forrás. Saját szerkesztés 2015.

5.3.2 A tervezett fejlesztések szegregációs hatásainak kivédésére hozott intézkedések

A projektfejlesztés során általánosan tartózkodni kell attól, hogy bármilyen beavatkozás esélyegyenlőtlenséghez, diszkriminációhoz, szegregációhoz, vagy ezek konzerválódásához járuljon hozzá. A projektfejlesztés dokumentumainak, a település stratégiai dokumentumainak és a település helyi rendeleteinek elkészítésekor ugyanezen elvek kell, hogy érvényre jussanak.

A projektfejlesztés során elemi érdekünk a tervezett tevékenységek társadalmi elfogadottsága. Mind az előkészítés, mind a megvalósítás során biztosítjuk a társadalmi párbeszéd lehetséges formáit. A Roma Nemzetiségi Önkormányzatot bevonjuk ezen folyamatokba.

A közösségi térként és szociális, oktatási célra is használt épületet integrált lakókörnyezetben alakítjuk ki, hogy biztosítsuk a többségi társadalom tagjainak a részvételét a szolgáltatásokban. A különböző fejlesztések fizikai megközelíthetőségének tervezése elengedhetetlen a mindenki számára biztosított hozzáférés érdekében.

Célirányos kampányt tervezünk minden fejlesztés, program, a település életét befolyásoló esemény, illetve a településen megjelenő szolgáltatás, esemény széles körű megismertetésére, a hátrányos helyzetű csoportok tájékoztatására.

A stratégiában definiált fejlesztések nem járulnak hozzá a szegregáció erősödéséhez, vagy konzerválódásához.

5.3.3 A szegregációt okozó folyamatok megváltoztatására, hatásuk mérséklésére teendő intézkedések

6 A stratégia külső és belső összefüggései

6.1 Külső összefüggések

6.1.1 Illeszkedés EU 2020 tematikus célkitűzéseire

Az EU 2020 stratégia (intelligens, fenntartható és inkluzív növekedés) megvalósítása érdekében kijelölt 2014-2020 közötti EU kohéziós politika tematikus célkitűzései az alábbiak:

- (1) a kutatás, a technológiai fejlesztés és az innováció erősítése;
- (2) az IKT-hoz való hozzáférésnek, azok használatának és minőségének a javítása;
- (3) a kkv-k, (az EMVA esetében) a mezőgazdasági, illetve (az ETHA esetében) a halászati és akvakultúra-ágazat versenyképességének a növelése;
- (4) az alacsony szén-dioxid-kibocsátású gazdaság felé történő elmozdulás támogatása minden ágazatban;
- (5) az éghajlatváltozáshoz való alkalmazkodás, a kockázatmegelőzés és -kezelés előmozdítása;
- (6) a környezet megóvása és védelme és az erőforrás-felhasználás hatékonyságának előmozdítása;



- (7) a fenntartható közlekedés előmozdítása és szűk keresztmetszetek megszüntetése a kulcsfontosságú hálózati infrastruktúrákban;
- (8) a fenntartható és minőségi foglalkoztatás, valamint a munkavállalói mobilitás támogatása;
- (9) a társadalmi befogadás előmozdítása és a szegénység, valamint a hátrányos megkülönböztetés elleni küzdelem;
- (10) az oktatásba, és a képzésbe, többek között a szakképzésbe történő beruházás a készségek fejlesztése és az egész életen át tartó tanulás érdekében;
- (11) a hatóságok és az érdekelt felek intézményi kapacitásának javítása és hatékony közigazgatáshoz történő hozzájárulás.

A tematikus célokhoz beruházási prioritások kerültek kijelölésre.

Az ITS keretében tervezett fejlesztések illeszkedését az EU tematikus célkitűzésekhez és beruházási prioritásokhoz a következő táblázat mutatja be.

17. táblázat: Az ITS keretében tervezett fejlesztések illeszkedése az EU tematikus célkitűzésekhez és beruházási prioritásokhoz

[illegible]

		<p>b) a foglalkoztatásbarát növekedés elősegítése a saját belső potenciál kifejlesztése által, az adott területeket érintő területi stratégia részeként, beleértve a hanyatló ipari régiók átalakítását, valamint az egyes természeti és kulturális erőforrások fejlesztését, illetve az ezekhez való hozzáférhetőség javítását;</p> <p>c) helyi fejlesztési kezdeményezések és szomszédos szolgáltatásokat nyújtó struktúrák támogatása munkahelyek teremtése érdekében, amennyiben ezek a tevékenységek a(z) 1304/2013/EU európai parlamenti és tanácsi rendelet (1) alkalmazási körén kívül esnek;</p>
	<p>(3) a kkv-k, (az EMVA esetében) a mezőgazdasági, illetve (az ETHA esetében) a halászati és akvakultúra-ágazat versenyképességének a növelése;</p> <p>(9) a társadalmi befogadás előmozdítása és a szegénység, valamint a hátrányos megkülönböztetés elleni küzdelem;</p>	<p>a) a vállalkozói szellem előmozdítása, különösen az új ötletek gazdasági hasznosításának megkönnyítése, valamint új cégek alapításának – többek között üzleti inkubátorházak segítségével történő – ösztönzése;</p> <p>c) a korszerű termék- és szolgáltatásfejlesztési képességek megteremtésének és bővítésének támogatása;</p> <p>d) a kkv-k abban való segítése, hogy növekedni tudjanak a regionális, nemzeti és nemzetközi piacokon, és hogy az innovációs folyamatokban részt tudjanak venni;</p> <p>a) a diverzifikálásnak, kisvállalkozások alapításának és fejlesztésének, valamint a munkahelyteremtésnek a megkönnyítése;</p> <p>b) a helyi fejlesztés előmozdítása a vidéki térségekben;</p>
T2. Minőségi, elérhető, fenntartható városi közszolgáltatások	<p>(11) a hatóságok és az érdekelt felek intézményi kapacitásának javítása és hatékony közigazgatáshoz történő hozzájárulás</p> <p>(8) a fenntartható és minőségi foglalkoztatás, valamint a munkavállalói mobilitás támogatása</p>	<p>i. azon közigazgatási szervek és közszolgálatok intézményi kapacitásának és hatékonyságának növelésébe történő beruházások nemzeti, regionális és helyi szinten, amelyek célja a reformok, a jobb szabályozás és a jó kormányzás megvalósítása.</p> <p>b) a foglalkoztatásbarát növekedés elősegítése a saját belső potenciál kifejlesztése által, az adott területeket érintő területi stratégia részeként, beleértve a hanyatló ipari régiók átalakítását, valamint az egyes természeti és kulturális erőforrások fejlesztését, illetve az ezekhez való hozzáférhetőség javítását;</p>



	<p>(9) a társadalmi befogadás előmozdítása és a szegénység, valamint a hátrányos megkülönböztetés elleni küzdelem;</p> <p>(10) az oktatásba, és a képzésbe, többek között a szakképzésbe történő beruházás a készségek fejlesztése és az egész életen át tartó tanulás érdekében;</p>	<p>az aktív befogadás, többek között az esélyegyenlőség és az aktív részvétel előmozdítása, valamint a foglalkoztathatóság javítása érdekében;</p> <p>ii. a marginalizálódott közösségek – például a romák – társadalmi-gazdasági integrációja;</p> <p>iii. a hátrányos megkülönböztetés valamennyi formája elleni küzdelem és az esélyegyenlőség előmozdítása</p> <p>iv. a megfizethető, fenntartható és minőségi szolgáltatásokhoz való jobb hozzáférés biztosítása, beleértve az egészségügyi szolgáltatásokat és a közérdekű szociális szolgáltatásokat;</p> <p>a) a nemzeti, regionális és helyi fejlődést szolgáló egészségügyi és szociális infrastruktúrába történő beruházás, az egészségi állapotbeli egyenlőtlenségek csökkentése, a társadalmi, kulturális és rekreációs szolgáltatásokhoz való jobb hozzáférés megteremtésével a társadalmi befogadás előmozdítása, valamint az intézményi szolgáltatásokról a közösségi alapú szolgáltatásokra való átállás;</p> <p>b) a városi és vidéki területeken élő, rászoruló közösségek fizikai rehabilitációjának, valamint gazdasági és társadalmi fellendülésének támogatása;</p> <p>i. a korai iskolaelhagyók számának csökkentése és a korai iskolaelhagyás megelőzése, valamint a minőségi oktatáshoz való egyenlő hozzáférés előmozdítása a koragyermekkori nevelésben, az alap- és középfokú oktatásban, ideértve az oktatásba való visszatérést ösztönző formális, informális és nem formális tanulási formákat is;</p> <p>iii. az egész életen át tartó tanulás lehetőségeihez való egyenlő hozzáférés javítása minden korcsoport számára formális, informális és nem formális módon egyaránt, a munkavállalók ismereteinek, készségeinek és kompetenciáinak naprakésszé tétele, valamint a rugalmas tanulási formák előmozdítása, többek között a pályaaorientáció és a megszerzett kompetenciák elismerése révén;</p> <p>iv. az oktatási és képzési rendszerek munkaerő-piaci igényekhez való igazodásának javítása, a tanulásból a munkába történő átmenet megkönnyítése, a szakmai oktatás és a képzési rendszerek megerősítése és minőségének javítása többek között a készségek iránti igény előrejelzésén alapuló mechanizmusok, a tananyagok kiigazítása, a munkaalapú tanulási rendszerek – beleértve a duális tanulási rendszereket és a tanulószerveződéses gyakorlati képzéseket – létrehozása és továbbfejlesztése;</p>
--	---	--



T3. A természeti környezet fenntartható védelme, az épített környezet megőrzése, növekvő környezet és energiatudatosság	<p>(4) az alacsony szén-dioxid-kibocsátású gazdaság felé történő elmozdulás támogatása minden ágazatban;</p> <p>(5) az éghajlatváltozáshoz való alkalmazkodás, a kockázatmegelőzés és -kezelés előmozdítása;</p> <p>(6) a környezet megóvása és védelme és az erőforrás-felhasználás hatékonyságának előmozdítása;</p>	<p>c) az energiahatékonyság, az intelligens energiahasználat és a megújuló energiák felhasználásának támogatása a közcélú infrastruktúrákban, beleértve a középületeket és a lakóépületeket is;</p> <p>b) egyedi kockázatok kezelésére, a katasztrófákkal szembeni ellenálló képesség biztosítására és katasztrófavédelmi rendszerek kifejlesztésére irányuló beruházások elősegítése;</p> <p>a) a hulladékágazatba történő beruházás az uniós környezeti vívmányok követelményeinek való megfelelés és a tagállamok által megállapított, e követelményeken túlmutató beruházási igények kielégítése érdekében;</p> <p>c) a természeti és kulturális örökség megőrzése, védelme, elősegítése és fejlesztése;</p> <p>e) a városi környezetfejlesztést, a városok megújítását, a rozsdáövezetek (köztük a átalakuló használatú területek) helyreállítását és szennyezésmentesítését és a légszennyezettség csökkentését célzó intézkedések, valamint a zajcsökkentési intézkedések támogatása;</p> <p>f) a hulladékgazdálkodási ágazatban, a vízgazdálkodási ágazatban, a talaj tekintetében vagy a légszennyezettség csökkentése területén a környezetvédelem és az erőforrás-hatékonyság javítását szolgáló innovatív technológiák előmozdítása;</p>
T4. A szociálisan hátrányos helyzetű, leszakadó rétegek felzárkózása	<p>(8) a fenntartható és minőségi foglalkoztatás, valamint a munkavállalói mobilitás támogatása;</p> <p>(9) a társadalmi befogadás előmozdítása és a szegénység, valamint a hátrányos megkülönböztetés elleni küzdelem;</p>	<p>i. az álláskereső és az inaktív személyek – többek között a tartós munkanélküliek és a munkaerőpiactól távol esők – foglalkoztatáshoz való hozzáférése, többek között a helyi foglalkoztatási kezdeményezések és a munkavállalói mobilitás ösztönzése révén is;</p> <p>az aktív befogadás, többek között az esélyegyenlőség és az aktív részvétel előmozdítása, valamint a foglalkoztathatóság javítása érdekében;</p> <p>ii. a marginalizálódott közösségek – például a romák – társadalmi-gazdasági integrációja;</p> <p>iii. a hátrányos megkülönböztetés valamennyi formája elleni küzdelem és az esélyegyenlőség előmozdítása</p>



		<p>iv. a megfizethető, fenntartható és minőségi szolgáltatásokhoz való jobb hozzáférés biztosítása, beleértve az egészségügyi szolgáltatásokat és a közérdekű szociális szolgáltatásokat;</p> <p>a) a nemzeti, regionális és helyi fejlődést szolgáló egészségügyi és szociális infrastruktúrába történő beruházás, az egészségi állapotbeli egyenlőtlenségek csökkentése, a társadalmi, kulturális és rekreációs szolgáltatásokhoz való jobb hozzáférés megteremtésével a társadalmi befogadás előmozdítása, valamint az intézményi szolgáltatásokról a közösségi alapú szolgáltatásokra való átállás;</p> <p>b) a városi és vidéki területeken élő, rászoruló közösségek fizikai rehabilitációjának, valamint gazdasági és társadalmi fellendülésének támogatása;</p>
	(10) az oktatásba, és a képzésbe, többek között a szakképzésbe történő beruházás a készségek fejlesztése és az egész életen át tartó tanulás érdekében;	<p>i. a korai iskolaelhagyók számának csökkentése és a korai iskolaelhagyás megelőzése, valamint a minőségi oktatáshoz való egyenlő hozzáférés előmozdítása a koragyermekkori nevelésben, az alap- és középfokú oktatásban, ideértve az oktatásba való visszatérést ösztönző formális, informális és nem formális tanulási formákat is;</p> <p>iii. az egész életen át tartó tanulás lehetőségeihez való egyenlő hozzáférés javítása minden korcsoport számára formális, informális és nem formális módon egyaránt, a munkavállalók ismereteinek, készségeinek és kompetenciáinak naprakésszé tétele, valamint a rugalmas tanulási formák előmozdítása, többek között a pályaaorientáció és a megszerzett kompetenciák elismerése révén;</p>
T5. Kiépített, megfelelő állapotú közművek és közlekedési infrastruktúra	<p>(4) az alacsony szén-dioxid-kibocsátású gazdaság felé történő elmozdulás támogatása minden ágazatban;</p> <p>(6) a környezet megóvása és védelme és az erőforrás-felhasználás hatékonyságának előmozdítása</p> <p>(7) a</p>	<p>d) intelligens alacsony és közepes feszültségen működő elosztórendszerek fejlesztése és kialakítása; - közvilágítás?</p> <p>e) alacsony szén-dioxid-kibocsátással járó stratégiák támogatása valamennyi területtípuson, de különösen a városi területeken, ideértve a fenntartható multimodális városi mobilitást és a kárenyhítést előmozdító alkalmazkodási intézkedések támogatását;</p> <p>b) a vízgazdálkodási ágazatba történő beruházás az uniós környezeti vívmányok követelményeinek való megfelelés, és a tagállamok által megállapított, e követelményeken túlmutató beruházási igények kielégítése érdekében;</p> <p>a) a multimodális egységes európai közlekedési térség</p>



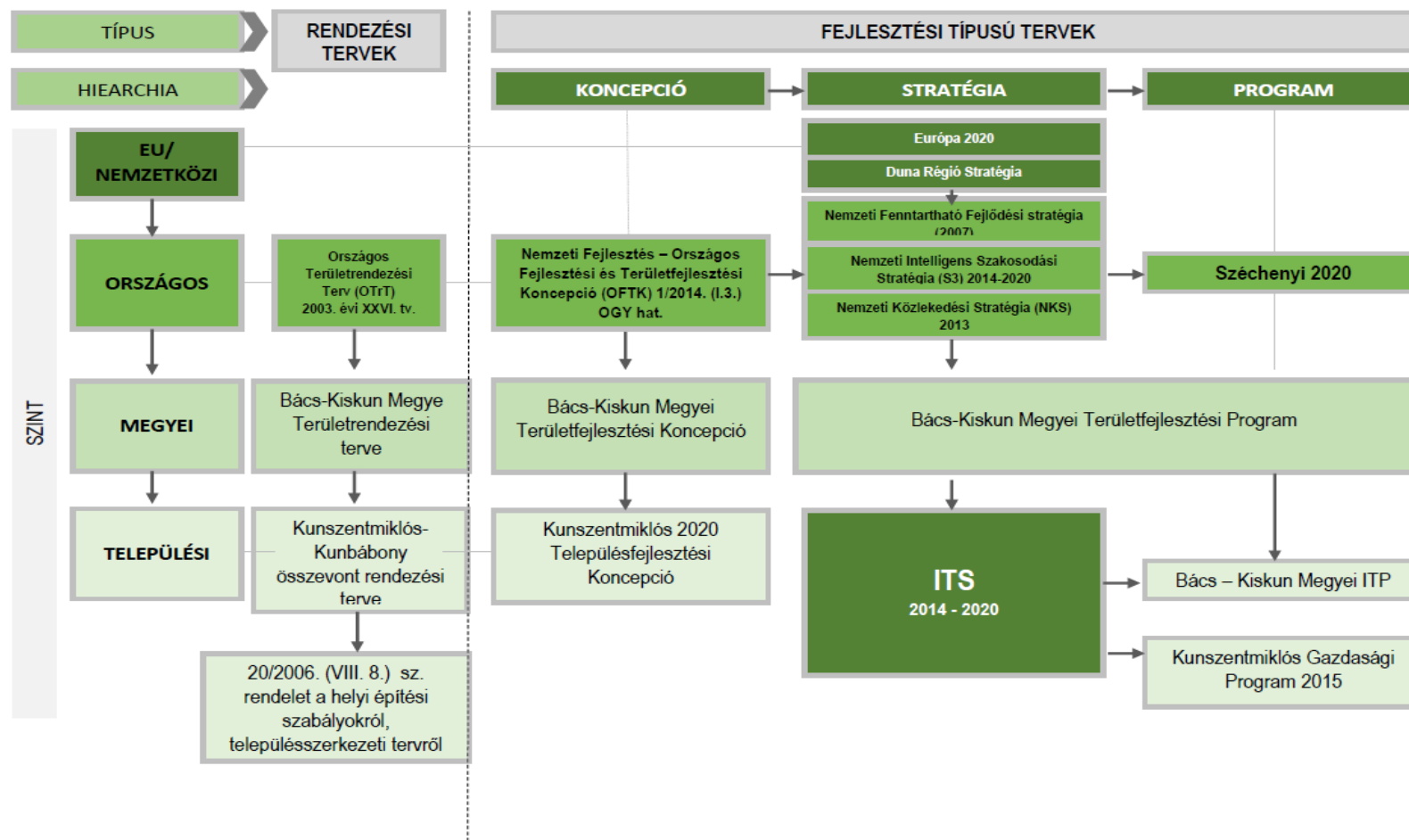
	<p>fenntartható közlekedés előmozdítása és szűk keresztmetszetek megszüntetése a kulcsfontosságú hálózati infrastruktúrákban;</p>	<p>támogatása a TEN-T-be való beruházás által;</p> <p>b) a regionális mobilitás fokozása a másodrangú és harmadrangú csomópontok TEN-T infrastruktúrához – többek között a multimodális csomópontokhoz – történő kapcsolásával;</p> <p>c) környezetbarát (többek között alacsony zajkibocsátású) és alacsony szén-dioxid kibocsátású közlekedési rendszerek, többek között belvízi és tengeri hajózási útvonalak, kikötők, multimodális összeköttetések és repülőtéri infrastruktúrák kifejlesztése és korszerűsítése, a fenntartható regionális és helyi mobilitás előmozdítása érdekében;</p>
	<p>(8) a fenntartható és minőségi foglalkoztatás, valamint a munkavállalói mobilitás támogatása;</p>	<p>i. az álláskereső és az inaktív személyek – többek között a tartós munkanélküliek és a munkaerőpiactól távol esők – foglalkoztatáshoz való hozzáférése, többek között a helyi foglalkoztatási kezdeményezések és a munkavállalói mobilitás ösztönzése révén is</p> <p>b) a foglalkoztatásbarát növekedés elősegítése a saját belső potenciál kifejlesztése által, az adott területeket érintő területi stratégia részeként, beleértve a hanyatló ipari régiók átalakítását, valamint az egyes természeti és kulturális erőforrások fejlesztését, illetve az ezekhez való hozzáférhetőség javítását;</p> <p>(EUROVELO kerékpárút turizmus)</p>
	<p>(9) a társadalmi befogadás előmozdítása és a szegénység, valamint a hátrányos megkülönböztetés elleni küzdelem;</p>	<p>b) a városi és vidéki területeken élő, rászoruló közösségek fizikai rehabilitációjának, valamint gazdasági és társadalmi fellendülésének támogatása;</p>

Forrás: Saját szerkesztés 2015.

6.1.2 Illeszkedés az országos és megyei területfejlesztési tervdokumentumokhoz

7. ábra: Az ITS illeszkedése az országos és megyei területfejlesztési tervdokumentumokhoz





Forrás: Saját szerkesztés 2015

OFTK-hoz
illeszkedés

A 2014. januárban elfogadott Országos Fejlesztési és Területfejlesztési Konceptió (OFTK) négy hosszú távú – 2030-ig szóló – átfogó fejlesztési célt és ezek elérése érdekében tizenhárom specifikus célt, köztük hét szakpolitikai jellegű és hat területi célt fogalmaz meg.

■ Szakpolitikai célok:

- Versenyképes, innovatív gazdaság
- Életképes vidék, egészséges élelmiszertermelés és ellátás, az élelmiszer-feldolgozóipar fejlesztése
- Gyógyító Magyarország, egészséges társadalom, egészség- és sportgazdaság
- Kreatív tudástársadalom, piacképes készségek, K+F+I
- Értéktudatos és szolidáris öngondoskodó társadalom
- Jó állam, szolgáltató állam és biztonság
- Stratégiai erőforrások megőrzése, fenntartható használata, környezetünk védelme

■ Területi célok:

- Az ország makro-regionális szerepének erősítése
- A többközpontú térszerkezetet biztosító városhálózat
- Vidéki térségek népességeltartó képességének növelése
- Kiemelkedő táji értékű térségek fejlesztése
- Területi különbségek csökkentése, térségi felzárkóztatás és gazdaságösztönzés elősegítése
- Összekapcsolt terek: az elérhetőség és mobilitás biztosítása

Kunszentmiklós célrendszere az alábbiak szerint illeszkedik az OFTK céljaihoz.

18. táblázat: Kunszentmiklós célrendszerének illeszkedése az OFTK céljaihoz

ITS tematikus célok és részcélok	OFTK célok		
	Kapcsolódó átfogó célok	Kapcsolódó szakpolitikai célok	Kapcsolódó területi célok
T1. A foglalkoztatottság javulása munkahelyteremtés, vállalkozásösztönzés révén: R1 Ipari termelés feltételeinek javítása R2 Turisztikai potenciál fejlesztése	1. Értékteremtő, foglalkoztatást biztosító gazdasági fejlődés 4. Térségi potenciálokra alapozott, fenntartható térszerkezet	<ul style="list-style-type: none"> ■ Versenyképes, innovatív gazdaság ■ Életképes vidék, egészséges élelmiszertermelés és ellátás, az élelmiszer-feldolgozóipar fejlesztése ■ Gyógyító Magyarország, egészséges társadalom, egészség- és sportgazdaság ■ Kreatív tudástársadalom, 	<ul style="list-style-type: none"> ■ Vidéki térségek népességeltartó képességének növelése ■ Kiemelkedő táji értékű térségek fejlesztése ■ Területi különbségek csökkentése, térségi felzárkóztatás és



		piacképes készségek, K+F+I	gazdaságösztönzés elősegítése
T2. Minőségi, elérhető, fenntartható városi közszolgáltatások: R1 Egészségügyi szolgáltatások, sportlehetőségek biztosítása R2 A közoktatás fejlesztése R3 A közigazgatási és szociális szolgáltatások minőségének javítása R4 Kulturális és közösségi élet fejlesztése	2. Népesedési fordulat, egészséges és megújuló társadalom	<ul style="list-style-type: none"> Gyógyító Magyarország, egészséges társadalom, egészség-sportgazdaság Értéktudatos és szolidáris öngondoskodó társadalom Jó állam, szolgáltató állam és biztonság 	
T3. A természeti környezet fenntartható védelme, az épített környezet megőrzése, növekvő környezet és energiatudatosság: R1 Közterületek, parkok, zöld közösségi terek kialakítása, rekonstrukciója R2 Természeti értékek megőrzése, energiahatékonyság növelése, hulladékok mennyiségének csökkentése	2. Népesedési fordulat, egészséges és megújuló társadalom 3. Természeti erőforrásaink fenntartható használata, értékeink megőrzése és környezetünk védelme	<ul style="list-style-type: none"> Stratégiai erőforrások megőrzése, fenntartható használata, környezetünk védelme Gyógyító Magyarország, egészséges társadalom, egészség-sportgazdaság Jó állam, szolgáltató állam és biztonság 	
T4. A szociálisan hátrányos helyzetű, leszakadó rétegek felzárkózása: R1 Szociálisan hátrányos helyzetű, leszakadó rétegek szociális és foglalkoztatási helyzetének javítása R2 Szociálisan hátrányos helyzetű, leszakadó rétegek életkörülményeinek javítása R3 Antiszegregációs tervben foglaltak elérése	1. Értéktéremtő, foglalkoztatást biztosító gazdasági fejlődés	<ul style="list-style-type: none"> Gyógyító Magyarország, egészséges társadalom, egészség-sportgazdaság Értéktudatos és szolidáris öngondoskodó társadalom 	<ul style="list-style-type: none"> Vidéki térségek népességeltartó képességének növelése Területi különbségek csökkentése, térségi felzárkóztatás és gazdaságösztönzés elősegítése Összekapcsolt terek: az elérhetőség és mobilitás biztosítása
T5. Kiépített, megfelelő állapotú közművek és közlekedési infrastruktúra: R1 Közmű hálózat fejlesztése	3. Természeti erőforrásaink fenntartható használata, értékeink megőrzése és környezetünk védelme 4. Térségi potenciálokra	<ul style="list-style-type: none"> Stratégiai erőforrások megőrzése, fenntartható használata, környezetünk védelme 	<ul style="list-style-type: none"> Összekapcsolt terek: az elérhetőség és mobilitás biztosítása

Megyei
területfejlesztési
konceptióhoz /
programhoz
illeszkedés

R2 Közlekedési infrastruktúra fejlesztése	alapozott, fenntartható tér szerkezet		
--	--	--	--

Forrás: Saját szerkesztés

Bács-Kiskun megye 2014-ben elfogadott területfejlesztési programja négy átfogó és három tematikus stratégiai célt jelöl ki. A tematikus stratégiai célok mellett öt területi cél került azonosításra.

Kunszentmiklós jövőképe a „Kunszentmiklós városa a Felső-Kiskunság mikrorégió szolgáltató magja, természeti kapuja és gazdasági, turisztikai célpontja” illeszkedik a Bács-Kiskun megye 2020 Területfejlesztési Programjában megfogalmazott „A folyamatos megújulásra képes fenntartható gazdasági és társadalmi környezet megteremtésével Bács-Kiskun megye versenyképes és vonzó térség lesz.” jövőképhez.

Kunszentmiklós tematikus céljai az alábbiak szerint illeszkednek a megyei célokhoz.

19. táblázat: Kunszentmiklós tematikus céljainak illeszkedése a Bács-Kiskun megyei célokhoz

ITS tematikus célok	Megyei átfogó célok			
	A megye társadalmi-gazdasági súlyának növelése a kárpát-medencében és az európai térben inkluzív növekedés révén	Az emberek és a környezet harmonikus együttélésének megteremtése	Területi felzárkózás, a megye belső kohéziójának erősítése	Egészséges és megújuló társadalom
T1. A foglalkoztatottság javulása munkahelyteremtés, vállalkozásösztönzés révén				
T2. Minőségi, elérhető, fenntartható városi közszolgáltatások				
T3. A természeti környezet fenntartható védelme, az épített környezet megőrzése, növekvő környezet és energiatudatosság				
T4. A szociálisan hátrányos helyzetű, leszakadó rétegek felzárkózása				
T5. Kiépített, megfelelő állapotú közművek és közlekedési infrastruktúra				

ITS tematikus célok	Megyei tematikus célok		
	Gazdasági versenyképesség erősítése, innovatív gazdaság a KKV szektor megerősítésével	Élhető és életképes vidék	A megye belső kohézióját és makrotársadalmi integrációját szolgáló intézményi és infrastrukturális fejlesztések

T1.A foglalkoztatottság javulása munkahelyteremtés, vállalkozásösztönzés révén			
T2. Minőségi, elérhető, fenntartható városi közszolgáltatások			
T3. A természeti környezet fenntartható védelme, az épített környezet megőrzése, növekvő környezet és energiatudatosság			
T4. A szociálisan hátrányos helyzetű, leszakadó rétegek felzárkózása			
T5. Kiépített, megfelelő állapotú közművek és közlekedési infrastruktúra			

ITS tematikus célok	Megyei területi célok				
	Ter1 A táji jellemzőkre koncentráló integrált fejlesztések a Homokhátságon, kiemelt figyelemmel a klímaváltozásra	Ter2 Kecskemét fejlesztési körzet dinamikus növekedését elősegítő fejlesztési stratégia megvalósítása	Ter3 A megye belső kohézióját és makrotérési integrációját szolgáló intézményi és infrastrukturális fejlesztések	Ter4 A Dunamente logisztikai potenciáljának kiaknázását szolgáló integrált fejlesztések	Ter 5 A határmenti térségek határon átnyúló szervezeti és térkapcsolataira alapozó kohézió erősítő fejlesztések
T1.A foglalkoztatottság javulása munkahelyteremtés, vállalkozásösztönzés révén					
T2. Minőségi, elérhető, fenntartható városi közszolgáltatások					
T3. A természeti környezet fenntartható védelme, az épített környezet megőrzése, növekvő környezet és energiatudatosság					
T4. A szociálisan hátrányos helyzetű, leszakadó rétegek felzárkózása					



T5. Kiépített, megfelelő állapotú közművek és közlekedési infrastruktúra					
--	--	--	--	--	--

Forrás: Saját szerkesztés 2015.

6.1.3 Egyéb helyi fejlesztési és rendezési dokumentumokkal való kapcsolat

Az önkormányzat településfejlesztési koncepcióval, gazdasági programmal, Helyi Esélyegyenlőségi Programmal, sportkoncepcióval, környezetvédelmi programmal rendelkezik, az alábbiakban az ezekben található célokhoz való illeszkedést vizsgáljuk.

6.1.3.1 Illeszkedés a településrendezési eszközökhöz

A Kunszentmiklós 2020 településfejlesztési koncepció célrendszeréhez az ITS célok az alábbi módon illeszkednek:

- T1 A foglalkoztatottság javulása munkahelyteremtés, vállalkozásösztönzés révén

A fenti tematikus cél igazodik a településfejlesztési koncepció Innovatív üzleti környezet fejlesztése, A helyi mezőgazdaság erőforrás-hatékony fenntartható fejlesztése, A turizmus fenntartható fejlesztése céljaihoz.

- T2 Minőségi, elérhető, fenntartható városi közszolgáltatások

A fenti tematikus cél igazodik a településfejlesztési koncepció Integrált egészségfejlesztés, A közoktatás modernizációja, Multifunkcionális Községi Központ kialakítása, Ügyfélközpontú e-közzolgáltatások kiépítése, A komplex rehabilitáció térségi modelljének kialakítása céljaihoz

- T3 A természeti környezet fenntartható védelme, az épített környezet megőrzése, növekvő környezet és energiatudatosság

A fenti tematikus cél igazodik a településfejlesztési koncepció Fenntartható környezetgazdálkodás céljához, közvetve az Innovatív üzleti környezet fejlesztése célhoz.

- T4 A szociálisan hátrányos helyzetű, leszakadó rétegek felzárkózása

A fenti tematikus cél igazodik a településfejlesztési koncepció A közoktatás modernizációja, Az integrált egészségfejlesztés, A köz rendjének biztosítása és erősítése, valamint A komplex rehabilitáció térségi modelljének kialakítása céljaihoz

- T5 Kiépített, megfelelő állapotú közművek és közlekedési infrastruktúra

A fenti tematikus cél igazodik a településfejlesztési koncepció Fenntartható környezetgazdálkodás, az Innovatív üzleti környezet fejlesztése, Integrált egészségfejlesztés, A turizmus fenntartható fejlesztése céljaihoz, közvetve a mobilitáson keresztül A komplex rehabilitáció térségi modelljének kialakítása célhoz.

A ITS célok illeszkedése a településrendezési eszközökhöz (Településszerkezeti Terv, Helyi Építési Szabályzat, HÉSZ, Szabályozási Terv SZT):

- T1. A foglalkoztatottság javulása munkahelyteremtés és vállalkozásösztönzés révén

Cél: Ipari termelés feltételeinek javítása

Lokálisan 1: Ipari Park infrastrukturális fejlesztése, Temaforg Kft-nél új gépsor vásárlása, Jáger Kft-nél csarnok kialakítás, gép- és gépjármű beszerzés, ÉLBER Kft-nél gyártócsarnok felújítás, gépbeszerzés, megváltozott munkaképességűek munkahelyének épület felújítása

Illeszkedés: a meglévő eszközök alkalmasak, változtatást nem igényelnek.

Lokálisan 2: Juh vágóhidő létesítése

Illeszkedés: Környezetterhelési vizsgálat alapján a megfelelő védőtávolság betartásával létesíthető, javasolt meglévő Gip jelű övezet területén.

Cél: Turisztikai potenciál fejlesztése

Lokálisan: Reformkor 2.0 tematikus út projektben részvétel, Strandfejlesztés (fedett medencék kialakítása) Nemes János kastély turisztikai hasznosítása

Illeszkedés: a meglévő eszközök többségükben alkalmasak, változtatást nem igényelnek. A strandfejlesztés során az övezeti mutatók korrekciót igényelhetnek (beépítési %, zöldfelületi arány).

■ T2. Minőségi, elérhető, fenntartható városi közszolgáltatások

Cél: Egészségügyi szolgáltatások, sportlehetőségek biztosítása

Lokálisan: Kunszentmiklósi Kistérségi Rendelőintézet fejlesztése, bővítése, vagy új rendelőintézet építése, ÁMK mögötti (Mikulás utca) sportpálya felújítása, bővítése, bekerítése, A picténnél található atlétikai pálya rekonstrukció. Milóssy János Sportközpont fűtőkorszerűsítése, Epreskert sportpálya felújítása, területén fogathajtó pálya kialakítása (Kossuth L. u.), Városi Labdarúgó Sport Klub felújítása, Szabadtéri fitness rész kialakítása, Ifjúsági közösségi tér bővítése, új kialakítása (skate pálya, görpálya stb) Egészségvédelem az iskolában

Illeszkedés: a meglévő eszközök többségükben alkalmasak, változtatást nem igényelnek. A fogathajtó pálya kialakítása során az SZT-ben építési hely meghatározása szükséges lehet.

Cél: A közoktatás fejlesztése

Lokálisan: Iskolafejlesztés a VDÁMK-ban és a Rákóczi Ferenc úti Általános Iskolában, Virágh Gedeon Szakközépiskola és Szakiskola fejlesztése, Baksay Sándor Református Gimnázium és Általános Iskola bővítése, Tornaterem építése a Baksay Sándor Református Gimnázium és Általános Iskolában, Kollégium kialakítása általános iskolások részére, Pedagógiai Szakszolgálat fejlesztése, Zeneiskolai képzési kínálat bővítése a roma hagyományoknak megfelelően, Az óvónők képzésének fejlesztése, Új óvoda építése, A VDÁMK



Napközi Otthonos óvodáinak felújítása (Damjanich úti és Petőfi lakótelepi óvodák), Tanulási tréning

Illeszkedés: a meglévő eszközök többségükben alkalmasak, változtatást nem igényelnek. Egyes esetekben (iskolabővítések) az övezeti mutatók korrekciót igényelhetnek (beépítési %, zöldfelületi arány) illetve az SZT-ben építési hely meghatározása szükséges lehet.

Cél: Kulturális és közösségi élet fejlesztése

Illeszkedés: a meglévő eszközök alkalmasak, változtatást nem igényelnek.

- T3. A természeti környezet fenntartható védelme, az épített környezet megőrzése, növekvő környezet és energiatudatosság

Cél: Közterületek, parkok, zöld közösségi terek kialakítása, rekonstrukciója

Lokálisan: Arborétum, tanösvény és játszótér létrehozása Szécsi-telepen, Parkosított játszótér létesítése, Játszótér fejlesztés a Petőfi lakótelepen, Bak-ér belterületi revitalizációja, Bak-ér Sétány kialakítása, Községi terek létesítése a szegregátumok területén

Illeszkedés: a meglévő eszközök alkalmasak, változtatást nem igényelnek. A Bak-ér belterületi revitalizációja során sor kerülhet telekhatár-rendezésre.

Cél: Természeti értékek megőrzése, hulladékok mennyiségének csökkenése

Lokálisan: Illegális hulladéklerakók megszüntetése. Tanösvény felújítása, Bak-ér külterületi részének revitalizációja, Megújuló energiahasznosítás az önkormányzati intézményekben, Regionális kompakt fénycső hulladék hasznosító rendszer megvalósítása

Illeszkedés: a meglévő eszközök alkalmasak, változtatást nem igényelnek. A Bak-ér belterületi revitalizációja során sor kerülhet telekhatár-rendezésre.

- T4. A szociálisan hátrányos helyzetű, leszakadó rétegek felzárkózása

Cél: A roma nemzetiség számára felzárkóztató és szakmai képzések szervezése, foglalkoztatási projekt működtetése, Lakókörnyezet felújítása a szegregátum területén élő lakosok számára, Antiszegregációs terv intézkedései, projektjei.

Illeszkedés: a meglévő eszközök alkalmasak, változtatást nem igényelnek.

- T5. Kiépített, megfelelő állapotú közművek és közlekedési infrastruktúra

Cél: Közmű hálózat fejlesztése



Lokálisan: Helyi és kistérségi bel- és csapadékvíz elvezetés, Közvilágítás fejlesztése, korszerűsítése,

Illeszkedés: a meglévő eszközök alkalmasak, változtatást nem igényelnek. A helyi és kistérségi bel- és csapadékvíz elvezetés során sor kerülhet telekhatár-rendezésre.

Cél: Közlekedési infrastruktúra fejlesztése

Lokálisan: Tehermentesítő út tervezése, építése, Belterületi kerékpárutak építése, fejlesztése, Kunszentmiklós-Tass kerékpárút építése, Parkolóhelyek kialakítása, meglévők felújítása, Belterületi utak felújítása, 5203 sz. út felújítása, Fedett buszváró, buszparkoló létrehozása

Illeszkedés: a meglévő eszközök alkalmasak, változtatást nem igényelnek. Az utak létesítése során sor kerülhet telekhatár-rendezésre.

6.1.3.2 Illeszkedés az önkormányzat gazdasági programjához

Az ITS-ben megfogalmazott jövőkép összhangban van a 2015-ös gazdasági programban található jövőképpel:

A város hosszú távú jövőképe egy olyan, a lakóit megtartani képes kisváros, amely a lakosságának magas szintű életminőséget biztosít. Ennek érdekében jelentős feladatok a munkahelyteremtés, a helyi vállalkozások megerősítése, újak letelepítése, mely hozzájárul a fiatal népesség megtartásához. A város és környezetének értékei megfelelő alapot biztosítanak a turizmus fejlesztésére, a másik kiemelt fejlesztési terület pedig a városi közszolgáltatások és infrastruktúra színvonalának növelése.

20. táblázat: Kunszentmiklós célrendszerének illeszkedése a Gazdasági programhoz

ITS tematikus célok és részcélok	Gazdasági program 2015. célok
T1. A foglalkoztatottság javulása munkahelyteremtés, vállalkozásösztönzés révén: R1 Ipari termelés feltételeinek javítása R2 Turisztikai potenciál fejlesztése	<ul style="list-style-type: none"> ■ Ipari területek közművesítése, infrastrukturális fejlesztése. ■ Mezőgazdasági jellegű, tanyasi turizmus kialakítása ■ Kulturális, hagyományőrző rendezvények, kiállítások megvalósítása. ■ Tanuszoda, gyógymedencék fejlesztése a strand területén. ■ Eurovelo programhoz kapcsolódóan kerékpárút építés. ■ Környezetbarát, ökogazdálkodás. Mezőgazdasági termények értékesítése.
T2. Minőségi, elérhető, fenntartható városi közszolgáltatások: R1 Egészségügyi szolgáltatások, sportlehetőségek biztosítása R2 A közoktatás fejlesztése	<ul style="list-style-type: none"> ■ Egészségügyi szolgáltatások fejlesztése, szakrendelések bővítése. ■ Tanuszoda, gyógymedencék fejlesztése a strand területén. ■ Atlétikai pályák, sportpálya felújítása



<p>R3 A közigazgatási és szociális szolgáltatások minőségének javítása</p> <p>R4 Kulturális és közösségi élet fejlesztése</p>	<ul style="list-style-type: none"> ■ Eurovelo programhoz kapcsolódóan kerékpárút építés. ■ Közoktatási intézmények felújítása, bővítése. ■ Elektronikus ügyintézés kialakítása. ■ Szociális otthon építése, bölcsőde bővítése. ■ Kulturális, hagyományőrző rendezvények, kiállítások megvalósítása
<p>T3. A természeti környezet fenntartható védelme, az épített környezet megőrzése, növekvő környezet és energiatudatosság:</p> <p>R1 Közterületek, parkok, zöld közösségi terek kialakítása, rekonstrukciója</p> <p>R2 Természeti értékek megőrzése, energiahatékonyság növelése, hulladékok mennyiségének csökkentése</p>	<ul style="list-style-type: none"> ■ Zöldfelületek, játszóterek létesítése ■ Ifjúsági közösségi terek létesítése. ■ Hulladékhasznosító üzem kialakítása. ■ Környezetbarát energiafelhasználás.
<p>T4. A szociálisan hátrányos helyzetű, leszakadó rétegek felzárkózása:</p> <p>R1 Szociálisan hátrányos helyzetű, leszakadó rétegek szociális és foglalkoztatási helyzetének javítása</p> <p>R2 Szociálisan hátrányos helyzetű, leszakadó rétegek életkörülményeinek javítása</p> <p>R3 Antiszegregációs tervben foglaltak elérése</p>	
<p>T5. Kiépített, megfelelő állapotú közművek és közlekedési infrastruktúra:</p> <p>R1 Közmű hálózat fejlesztése</p> <p>R2 Közlekedési infrastruktúra fejlesztése</p>	<ul style="list-style-type: none"> ■ Közvilágítás korszerűsítése, bővítése. ■ Kistérségi bel- és csapadékvíz elvezetés ■ Vasúti, közúti, infrastruktúra fejlesztése, járdaprogram folytatása. ■ Eurovelo programhoz kapcsolódóan kerékpárút építés.

Forrás: Saját szerkesztés 2015.

6.1.3.3 A települési környezetvédelmi programmal való összhang

Kunszentmiklós város környezetvédelmi program (2012-2017) céljainak illeszkedése, az ITS célokhoz

21. táblázat: Kunszentmiklós tematikus célok illeszkedése a város környezetvédelmi programjához

ITS tematikus célok	Kunszentmiklós város környezetvédelmi program (2012-2017)
	Az elérni kívánt környezetvédelmi célok (fejezet)



<p>T2. Minőségi, elérhető, fenntartható városi közszolgáltatások</p> <p>részcélok:</p> <p>Egészségügyi szolgáltatások, sportlehetőségek biztosítása</p> <p>A közigazgatási és szociális szolgáltatások minőségének javítása</p> <p>Kulturális és közösségi élet fejlesztése</p> <p>T3. A természeti környezet fenntartható védelme, az épített környezet megőrzése, növekvő környezet és energiatudatosság</p>	<p>A levegőminőség javítása. (9.9. Zöldfelület-gazdálkodás) (9.5. Levegőtisztaság-védelem)</p> <p>Az energiahatékonyság növelése. (9.8. Energiagazdálkodás)</p>
<p>T3. A természeti környezet fenntartható védelme, az épített környezet megőrzése, növekvő környezet és energiatudatosság</p> <p>rész cél:</p> <p>Természeti értékek megőrzése, hulladékok mennyiségének csökkenése</p>	<p>A köztisztaság javítása, szemléletváltás. (9.4. Hulladékgazdálkodás)</p> <p>A városkép javítása. (9.13. Épített környezeti elemek védelme)</p>
<p>részcélok:</p> <p>Kulturális és közösségi élet fejlesztése</p> <p>Köztérületek, parkok, zöld közösségi terek kialakítása, rekonstrukciója</p>	<p>A gyermek közvetlen környezetében lévő világ értékeinek megismertetése, megszerettetése, a természeti és társadalmi környezethez fűződő pozitív érzelmi viszony alakítása (9.14. Környezeti nevelés, tájékoztatás)</p>
<p>T5. Kiépített, megfelelő állapotú közművek és közlekedési infrastruktúra</p> <p>részcélok:</p> <p>Közmű hálózat fejlesztése</p> <p>Közlekedési infrastruktúra fejlesztése</p>	<p>A város csapadékvíz-elvezető rendszer megfelelő állapotban tartása, a teljes kiépítettség megvalósítása (9.2. Csapadékvíz-elvezetés)</p> <p>Belvízvédelmi művek (szükségvíz-tározók, záportározók) megfelelő állapotban tartása, a teljes kiépítettség megvalósítása (9.2. Csapadékvíz-elvezetés)</p> <p>A lég- és zajszennyezettség csökkentése (9.5. Levegőtisztaság-védelem)</p> <p>A város útjai jobb minőségűek legyenek. (9.5. Levegőtisztaság-védelem) (9.6. Zaj- és rezgés elleni védelem)</p> <p>A várost elkerülje a tranzitforgalom. (9.7. Helyi közlekedésszervezés)</p> <p>A kerékpáros közlekedési forma erősítése, szemléletváltás. (9.7. Helyi közlekedésszervezés)</p> <p>A kerékpáros és gyalogos közlekedés biztonságosabbá tétele. (9.7. Helyi közlekedésszervezés)</p> <p>A város központjában és a busz-, ill. vasútállomáson könnyebb legyen biztonságosan megállni, várakozni (9.7. Helyi közlekedésszervezés)</p>

Forrás: Saját szerkesztés

6.1.3.4 A Helyi Esélyegyenlőségi Programmal való összhang

A Helyi Esélyegyenlőségi Program átfogó célja, hogy Kunszentmiklós Város olyan településsé váljon, ahol senki sem tapasztalja a közvetlen vagy közvetett diszkriminációt vagy hátrányos

megkülönböztetést faji, etnikai, nemzetiségi, vallási, nemi, életkor, családi állapot, fogyatékos vagy más indok alapján.

Az esélyegyenlőség minden ember számára fontos érték. Megléte segíti, hogy mindenkinek esélye legyen jó minőségű szolgáltatásokra, az esélyegyenlőtlenséggel küzdő emberek előnyben részesítését az élet minden területén, függetlenül attól, hogy nő vagy férfi, egészséges vagy fogyatékosan él, milyen a származása vagy az anyagi helyzete.

A fenti átfogó célhoz az ITS alábbi céljai illeszkednek:

- T1. A foglalkoztatottság javulása munkahelyteremtés, vállalkozásösztönzés révén

Kunszentmiklóson cél, hogy a foglalkoztatási lehetőséget biztosítson minden dolgozni kívánó személy számára.

- T2. Minőségi, elérhető, fenntartható városi közszolgáltatások:

Célkitűzés, hogy a város minőségi és elérhető közigazgatási, közoktatási, egészségügyi, szociális és kulturális, közösségi közszolgáltatásai mindenki számára elérhetővé váljanak, az esélyegyenlőtlenséggel küzdők életkörülményeit javítsák.

- T4. A szociálisan hátrányos helyzetű, leszakadó rétegek felzárkózása

Az ITS célja, hogy a társadalmi egyenlőtlenségek csökkentéséhez hozzájáruljon, a képzési, foglalkoztatási lehetőségek, az elérhető lakókörnyezet mindenki számára egyformán rendelkezésre álljon.

6.1.3.5 A települési sportkon koncepcióval való összhang

A település sport- és szabadidős stratégiája a következő célokat fogalmazza meg:

- Rövid távon

- a jelenlegi adottságok hatékonyabb kihasználása
- a sport népszerűsítése
- minél több sport rendezvényen való részvétel

- Közepes távon

- a gyerekek számára elérhető újabb sportágak bevezetése
- infrastrukturális fejlesztések
- szabadidős sportok népszerűsítése

- Hosszú távon

- versenysport utánpótlás nevelés finanszírozási rendszerének kialakítása
- tömegsport feltételeinek javítása.

A fenti célokhoz az ITS célkitűzések közül a „T1. A foglalkoztatottság javulása munkahelyteremtés, vállalkozásösztönzés révén” cél a Turisztikai potenciál fejlesztésével, a „T2. Minőségi, elérhető, fenntartható városi közszolgáltatások” cél a Egészségügyi szolgáltatások, sportlehetőségek biztosításával, a „T3. A természeti környezet fenntartható védelme, az épített környezet megőrzése, növekvő környezet és energiatudatosság” cél a Közterületek, parkok, zöld közösségi terek kialakítása, rekonstrukciójával, a „T5. Kiépített, megfelelő állapotú közművek és közlekedési infrastruktúra” cél pedig a kerékpáros közlekedési infrastruktúra fejlesztésével járul hozzá.



6.2 Belső összefüggések

6.2.1 A célok és a helyzetértékelésben bemutatott problémák kapcsolata

Jelen fejezet célja, hogy bemutassa, hogy a stratégiában meghatározott célok teljesülése hogyan és milyen mértékben segíti elő a helyzetfeltáró fejezetekben meghatározott városi és városrészi problémák mérséklődését, illetve hogy a célok milyen mértékben építenek a különböző területi szinteken definiált adottságokra. Az alábbi táblázatokban összefoglalva azonosítottuk a tematikus és területi célok, valamint a problémák és adottságok közötti összefüggéseket, erősségét egy 0-3 skálán, ahol a „0” a kapcsolódás hiányát, míg a „3” érték az erős kapcsolódást jelöli.



22. táblázat :A városi szintű középtávú tematikus célok és problémák kapcsolatai

Városi szintű problémák	Városi szintű középtávú tematikus célok					
	T1. A foglalkoztatottság javulása munkahelyteremtés, vállalkozásösztönzés révén	T2. Minőségi, elérhető, fenntartható városi közszolgáltatások	T3. A természeti környezet fenntartható védelme, az épített környezet megőrzése, növekvő környezet- és energiatudatosság	T4. A szociálisan hátrányos helyzetű, leszakadó rétegek felzárkózása	T5. Kiépített, megfelelő állapotú közművek és közlekedési infrastruktúra	A kapcsolódások összesített erőssége
A város népessége csökken és elöregedő	3	2	1	3	1	11
A munkanélküliek, különösen a képzetlenek aránya magas	3	2	0	3	1	9
Turisztikai lehetőségek kihasználatlanok.	3	1	2	0	2	8
Fiataloknak hiányoznak a hasznos szabadidő eltöltési lehetőségek	0	3	1	0	1	5
Az önkormányzati intézmények infrastruktúrája elavult, akadálymentesítési, energiahatékonysági és kapacitásproblémáik vannak.	0	3	2	2	0	7
Kevés a városban a zöldfelület, a zöld közösségi tér.	0	1	3	0	0	4
Szociálisan hátrányos helyzetű lakosság aránya	3	2	0	3	0	8

	Városi szintű középtávú tematikus célok					
Városi szintű problémák	T1. A foglalkoztatottság javulása munkahelyteremtés, vállalkozásösztönzés révén	T2. Minőségi, elérhető, fenntartható városi közszolgáltatások	T3. A természeti környezet fenntartható védelme, az épített környezet megőrzése, növekvő környezet- és energiatudatosság	T4. A szociálisan hátrányos helyzetű, leszakadó rétegek felzárkózása	T5. Kiépített, megfelelő állapotú közművek és közlekedési infrastruktúra	A kapcsolódások összesített erőssége
Közmű- problémák (bel- és csapadékvíz elvezetés, közvilágítás)	0	1	2	0	3	6
Közlekedési infrastruktúra hiányosságai, leromlott állapota.	1	2	1	0	3	7
A kapcsolódások összesített erőssége	13	17	12	11	11	

Forrás: Saját szerkesztés 2015.

Ahogy a fenti összefoglaló-értékelő táblából látszik, a problémák mérséklése szempontjából a város legfontosabb célkitűzése a „Minőségi, elérhető, fenntartható városi közszolgáltatások”. A települési problémákat ezt követően leginkább csökkentheti „A foglalkoztatottság javulása munkahelyteremtés, vállalkozásösztönzés révén”. „A szociálisan hátrányos helyzetű, leszakadó rétegek felzárkózása” tematikus cél a város problémáinak kezelése tekintetében minimálisan kevésbé jelentős, ugyanúgy, mint a „Kiépített megfelelő állapotú közművek és közlekedési infrastruktúra”, hatásai elsősorban közvetett módon jelenhetnek meg. Az egyes célokhoz kapcsolódó eredmények hozzájárulása a különböző problémákhoz eltérő mértékű, összességében a célok elérése kapcsán a népesség fogyása várhatóan csökken, és csökkenhet a munkanélküliek aránya. A város által megfogalmazott célok legkevésbé a kevés zöld közösségi tér probléma javítását szolgálják; mindkét esetben a problémák mérséklését tipikusan a város vezetése hatókörén kívül eső tényezők (pl. jelentős forrásigény, rendelkezésre álló területek) is jelentős mértékben befolyásolják.

23. táblázat: A városi szintű középtávú tematikus célok és adottságok kapcsolatai

	Városi szintű középtávú tematikus célok					
Városi szintű adottságok	T1. A foglalkoztatottság javulása munkahelyteremtés, vállalkozásösztönzés révén	T2. Minőségi, elérhető, fenntartható városi közszolgáltatások	T3. A természeti környezet fenntartható védelme, az épített környezet megőrzése, növekvő környezet- és energiatudatosság	T4. A szociálisan hátrányos helyzetű, leszakadó rétegek felzárkózása	T5. Kiépített, megfelelő állapotú közművek és közlekedési infrastruktúra	A kapcsolódások összesített erőssége
A város részben hasznosított ipari területtel rendelkezik	3	0	1	0	0	4
Mezőgazdasági hagyományok jelenléte	3	0	2	0	0	5
A városban sok műemlék, régészeti lelőhely és helyi védettség alá eső épített érték található, kulturális hagyományok jelenléte.	3	1	3	1	0	8
A város területének nagy része természetvédelmi terület.	1	0	3	0	1	5
A város gyógy/termálvízzel, kiépített stranddal rendelkezik.	2	2	1	0	0	5
A városban több sportlétesítmény, közösségi tér, nagy múltú oktatási intézmények találhatók.	0	3	1	2	1	7
A város szakrendeléseiről nagy igény mutatkozik.	1	2	0	3	1	7

	Városi szintű középtávú tematikus célok					
Városi szintű adottságok	T1. A foglalkoztatottság javulása munkahelyteremtés, vállalkozásösztönzés révén	T2. Minőségi, elérhető, fenntartható városi közszolgáltatások	T3. A természeti környezet fenntartható védelme, az épített környezet megőrzése, növekvő környezet- és energiatudatosság	T4. A szociálisan hátrányos helyzetű, leszakadó rétegek felzárkózása	T5. Kiépített, megfelelő állapotú közművek és közlekedési infrastruktúra	A kapcsolódások összesített erőssége
A város közlekedési szempontú elhelyezkedése kedvező.	2	1	0	0	3	6
Kiépített közművek.	0	1	2	1	3	7
A kapcsolódások összesített erőssége	15	10	13	7	9	

Forrás: Saját szerkesztés 2015.

Az értékelő táblázatból látható, hogy „A foglalkoztatottság javulása munkahelyteremtés, vállalkozásösztönzés révén” célkitűzés alapoz leginkább a meglévő legfontosabb települési erőforrásokra. A város ezt követően a „A természeti környezet fenntartható védelme, az épített környezet megőrzése, növekvő környezet- és energiatudatosság” tekintetében épít viszonylag magas mértékben az adottságaira. „A szociálisan hátrányos helyzetű, leszakadó rétegek felzárkózása” az adottságok csak kisebb részére és mérsékelt hangsúllyal építhet; ezen cél a meglévő adottságok szempontjából elsősorban városi „ágazati” célnak tekinthető. Az adottságok és a célok viszonyában a kulturális és épített értékeket igen szorosan követik a meglévő intézmények és a kiépített közművek, amelyek így a város legfontosabb adottságának tekinthetők, és amelyek további fejlesztése és minél szélesebb körű funkciókkal történő hasznosítása az egész város fejlődése szempontjából meghatározó lehet.

24. táblázat: A városrészi szintű területi célok és problémák kapcsolatai

VÁROSKÖZPONT VÁROSRESZ	Városrészi szintű területi célok			
Városrészi szintű problémák	V1 Ipari termelés	V2 Turisztikai potenciál	V3 Közterületek, parkok,	V4 Természeti és épített

	feltételeinek javítása	fejlesztése	zöld közösségi terek kialakítása, rekonstrukciója	értékek megőrzése, hulladékok mennyiségének csökkentése
Parkolási nehézségek	0	1	0	0
Közmű- problémák (bel- és csapadékvíz elvezetés, közvilágítás)	0	0	0	1
Közlekedési infrastruktúra hiányosságai, leromlott állapota.	1	1	0	0
Az önkormányzati intézmények infrastruktúrája elavult, akadálymentesítési, energiahatékonysági és kapacitásproblémáik vannak.	0	1	0	0
Kevés a zöldfelület, a zöld közösségi tér.	0	1	3	1
Szociálisan hátrányos helyzetű lakosság	1	0	0	0
Turisztikai attrakciók, fogadási feltételek hiánya	0	3	1	3
Illegális hulladéklerakó	0	0	0	3
Alacsony komfortfokozatú lakások nagy száma	0	0	0	0
A kapcsolódások összesített erőssége	2	7	4	8
VÁROSKÖZPONT VÁROSRESZ	Városrészi szintű területi célok			
Városrészi szintű problémák	V5 Közlekedési infrastruktúra fejlesztése	V6 Közmű hálózat fejlesztése	V7 Kulturális és közösségi élet fejlesztése	V8 Egészségügyi szolgáltatások, sportlehetőségek biztosítása
Parkolási nehézségek	3	0	0	1

Közmű- problémák (bel- és csapadékvíz elvezetés, közvilágítás)	0	3	0	0
Közlekedési infrastruktúra hiányosságai, leromlott állapota.	3	0	1	1
Az önkormányzati intézmények infrastruktúrája elavult, akadálymentesítési, energiahatékonysági és kapacitásproblémáik vannak.	0	0	2	3
Kevés a zöldfelület, a zöld közösségi tér.	0	0	1	2
Szociálisan hátrányos helyzetű lakosság	0	1	2	3
Turisztikai attrakciók, fogadási feltételek hiánya	1	0	3	2
Illegális hulladéklerakó	0	0	0	0
Alacsony komfortfokozatú lakások nagy száma	0	0	0	0
A kapcsolódások összesített erőssége	7	4	9	12

Forrás: Saját szerkesztés 2015.

VÁROSKÖZPONT VÁROSRÉSZ	Városrészi szintű területi célok			
Városrészi szintű problémák	V9 A közoktatás fejlesztése	V10 A közigazgatási és szociális szolgáltatások minőségének javítása	V11 Szociálisan hátrányos helyzetű, leszakadó rétegek felzárkóztatása	A kapcsolódások összesített erőssége
Parkolási nehézségek	0	1	0	6
Közmű- problémák (bel- és csapadékvíz elvezetés, közvilágítás)	0	0	0	4
Közlekedési infrastruktúra hiányosságai, leromlott állapota.	0	0	0	7

Az önkormányzati intézmények infrastruktúrája elavult, akadálymentesítési, energiahatékonysági és kapacitásproblémáik vannak.	3	3	2	14
Kevés a zöldfelület, a zöld közösségi tér.	0	0	1	9
Szociálisan hátrányos helyzetű lakosság	3	3	3	16
Turisztikai attrakciók, fogadási feltételek hiánya	0	0	0	13
Illegális hulladéklerakó	0	0	0	3
Alacsony komfortfokozatú lakások nagy száma	0	0	3	3
A kapcsolódások összesített erőssége	6	7	9	

Forrás: Saját szerkesztés 2015.

A fenti összefoglaló-értékelő tábla alapján, a problémák mérséklése szempontjából a Városház központ legfontosabb célkitűzése a „Egészségügyi szolgáltatások, sportlehetőségek biztosítása”. A városrészi problémákat ezt követően leginkább a „Szociálisan hátrányos helyzetű, leszakadó rétegek felzárkóztatása és a „Kulturális és közösségi élet fejlesztése” célok csökkenthetik. A V2, V4, V5, V9, V10 célok ezután kb. azonos mértékben járulnak hozzá a problémák megoldásához. A V1, V3, V6 célok a városrészi problémák kezelése tekintetében kevésbé jelentősek, hatásaik elsősorban közvetett módon jelenhetnek meg. Az egyes célokhoz kapcsolódó eredmények hozzájárulása a különböző problémákhoz eltérő mértékű, összességében a célok elérése kapcsán a szociálisan hátrányos helyzetű lakosság aránya várhatóan csökken, és javulhat az önkormányzati intézmények állapota, szolgáltatási színvonala, valamint javul a Városház központ turisztikai helyzete. A város által megfogalmazott célok legkevésbé az alacsony komfortfokozatú lakások nagy számát csökkentik, ez azonban tipikusan a város vezetése hatókörén kívül eső tényező (magántulajdonban vannak) befolyásolja.

PETŐFI LAKÓTELEP ÉS IPARI PARK	Városrészi szintű területi célok			
Városrészi szintű problémák	V1 Ipari termelés feltételeinek javítása	V2 Közterületek, parkok, zöld közösségi terek	V3 A közigazgatási, közoktatási és szociális	V4 Közlekedési infrastruktúra

		kialakítása, rekonstrukciója	szolgáltatások fejlesztése	fejlesztése
Parkolási nehézségek	0	0	0	1
Közmű- problémák (bel- és csapadékvíz elvezetés, közvilágítás)	0	0	0	0
Közlekedési infrastruktúra hiányosságai, leromlott állapota.	1	0	0	3
Közüntézmények kapacitáshiánya, állapota	0	0	3	0
Kevés a zöldfelület, a zöld közösségi tér.	0	3	0	0
Alacsony a vállalkozások száma az Ipari Parkban	3	0	0	1
A kapcsolódások összesített erőssége	4	3	3	5
PETŐFI LAKÓTELEP ÉS IPARI PARK	Városrészi szintű területi célok			
Városrészi szintű problémák	V5 Közmű hálózat fejlesztése	V6 Kulturális és közösségi élet fejlesztése	V7 Egészségügyi szolgáltatások, sportlehetőségek biztosítása	A kapcsolódások összesített erőssége
Parkolási nehézségek	0	0	0	2
Közmű- problémák (bel- és csapadékvíz elvezetés, közvilágítás)	3	0	0	3
Közlekedési infrastruktúra hiányosságai, leromlott állapota.	0	0	1	5
Közüntézmények kapacitáshiánya, állapota	0	3	0	6
Kevés a zöldfelület, a zöld közösségi tér.	0	0	2	5

Alacsony a vállalkozások száma az Ipari Parkban	0	0	0	7
A kapcsolódások összesített erőssége	3	3	3	

A fenti összefoglaló-értékelő tábla alapján, a problémák mérséklése szempontjából a Petőfi lakótelep és Ipari Park legfontosabb célkitűzése a „Közlekedési infrastruktúra fejlesztése”, valamint az „Ipari termelés feltételeinek javítása”. A városrészi problémákat a többi megfogalmazott célkitűzés azonos mértékben kezeli. Az egyes célokhoz kapcsolódó eredmények hozzájárulása a különböző problémákhoz eltérő mértékű, összességében a célok elérése kapcsán a vállalkozások aránya az Ipari Parkban javulhat, a közintézmények állapota, kapacitása szintén javulhat, a közösségi terek kapacitása bővül, a közlekedési feltételek javulnak.

TASSKERTES VÁROSRÉSZ	Városrészi szintű területi célok			
Városrészi szintű problémák	V1 Ipari termelés feltételeinek javítása	V2 A közigazgatási, közoktatási és szociális szolgáltatások fejlesztése	V3 Kulturális és közösségi élet fejlesztése	V4 A szociálisan hátrányos helyzetű, leszakadó rétegek felzárkóztatása
Parkolási nehézségek	0	1	0	0
Közmű- problémák (bel- és csapadékvíz elvezetés, közvilágítás)	0	0	0	0
Közlekedési infrastruktúra hiányosságai, leromlott állapota.	0	0	0	0
Közintézmények kapacitáshiánya, állapota	0	3	0	2
Közösségi terek hiánya, meglevők kapacitáshiánya, állaga	0	0	3	1
Szociálisan hátrányos helyzetű lakosság	1	3	1	3
Illegális hulladéklerakó	0	0	0	0
A kapcsolódások összesített erőssége	1	7	4	6

TASSKERTES VÁROSRÉSZ	Városrészi szintű területi célok			
Városrészi szintű problémák	V5 Közlekedési infrastruktúra fejlesztése	V6 Közmű hálózat fejlesztése	V7 Természeti és épített értékek megőrzése, hulladékok mennyiségének csökkentése	A kapcsolódások összesített erőssége
Parkolási nehézségek	3	0	0	4
Közmű- problémák (bel- és csapadékvíz elvezetés, közvilágítás)	0	3	0	3
Közlekedési infrastruktúra hiányosságai, leromlott állapota.	3	0	0	3
Közüntézmények kapacitáshiánya, állapota	0	0	0	5
Közösségi terek hiánya, meglevők kapacitáshiánya, állaga	0	0	0	4
Szociálisan hátrányos helyzetű lakosság	0	1	0	9
Illegális hulladéklerakó	0	0	3	3
A kapcsolódások összesített erőssége	6	4	3	

A fenti összefoglaló-értékelő tábla alapján, a problémák mérséklése szempontjából a Tasskertes városrész legfontosabb célkitűzése a „A közigazgatási, közoktatási és szociális szolgáltatások fejlesztése”, valamint a „Közlekedési infrastruktúra fejlesztése” és „A szociálisan hátrányos helyzetű, leszakadó rétegek felzárkóztatása”. A többi cél valamivel kisebb mértékben járul hozzá a problémák megoldásához. Összességében a célok elérése kapcsán a szociálisan hátrányos helyzetű lakosság aránya várhatóan csökken, és javulhat az önkormányzati intézmények állapota, szolgáltatási színvonala.

SZÉCSI TELEP VÁROSRÉSZ	Városrészi szintű területi célok
------------------------	----------------------------------

Városrészi szintű problémák	V1 Közlekedési infrastruktúra fejlesztése	V2 Közmű hálózat fejlesztése	V3 Kulturális és közösségi élet fejlesztése	V4 Közterületek, parkok, zöld közösségi terek kialakítása, rekonstrukciója	A kapcsolódások összesített erőssége
Közmű- problémák (bel- és csapadékvíz elvezetés, közvilágítás)	0	3	0	0	3
Közlekedési infrastruktúra hiányosságai, leromlott állapota.	3	0	0	0	3
Kevés a zöldfelület, a zöld közösségi tér	0	0	0	3	3
Közösségi terek hiánya, meglevők kapacitáshiánya, állaga	0	0	3	0	3
A kapcsolódások összesített erőssége	3	3	3	3	

A fenti összefoglaló-értékelő tábla alapján, Szécsi telepen a problémák mérséklése szempontjából minden kitűzött cél egyformán fontos. Az egyes célokhoz kapcsolódó eredmények hozzájárulása a különböző problémákhoz is azonos mértékű. A fenti pontszámokat a tapasztalatokkal kiegészítve, a leglényegesebb lakossági problémának a zöld rekreációs, közösségi terek hiánya jelenti, amelyet orvosolni mindenképpen szükséges.

DÉLI VÁROSRÉSZ	Városrészi szintű területi célok			
Városrészi szintű problémák	V1 Ipari termelés feltételeinek javítása	V2 Közterületek, parkok, zöld közösségi terek kialakítása, rekonstrukciója	V3 Kulturális és közösségi élet fejlesztése	V4 Egészségügyi szolgáltatások, sportlehetőségek biztosítása
Sportlétesítmények leromlott állapota	0	0	0	3
Közmű- problémák (bel- és csapadékvíz elvezetés, közvilágítás)	0	0	0	0

Közlekedési infrastruktúra hiányosságai, leromlott állapota.	0	0	0	0
Kevés a zöldfelület, a zöld közösségi tér	0	3	1	1
Közösségi terek hiánya, meglevők kapacitáshiánya, állaga	0	0	3	0
Szociálisan hátrányos helyzetű lakosság	1	1	1	2
Vállalkozások termelési és kapacitásproblémái	3	0	0	0
A kapcsolódások összesített erőssége	4	4	5	6
DÉLI VÁROSRÉSZ	Városrészi szintű területi célok			
Városrészi szintű problémák	V5 Közlekedési infrastruktúra fejlesztése	V6 Közmű hálózat fejlesztése	V7 A szociálisan hátrányos helyzetű, leszakadó rétegek felzárkóztatása	A kapcsolódások összesített erőssége
Sportlétesítmények leromlott állapota	0	0	1	4
Közmű- problémák (bel- és csapadékvíz elvezetés, közvilágítás)	0	3	1	3
Közlekedési infrastruktúra hiányosságai, leromlott állapota.	3	0	1	3
Kevés a zöldfelület, a zöld közösségi tér	0	0	0	5
Közösségi terek hiánya, meglevők kapacitáshiánya, állaga	0	0	1	4
Szociálisan hátrányos helyzetű lakosság	1	1	3	10
Vállalkozások termelési és kapacitásproblémái	0	0	1	4

A kapcsolódások összesített erőssége	4	4	8	
---	----------	----------	----------	--

A fenti összefoglaló-értékelő tábla alapján, a Déli városrészben a problémák mérséklése szempontjából a legfontosabb célkitűzés „A szociálisan hátrányos helyzetű, leszakadó rétegek felzárkóztatása”, ezt követi az „Egészségügyi szolgáltatások, sportlehetőségek biztosítása”, majd a „Kulturális és közösségi élet fejlesztése”. A többi cél azonos mértékben járul hozzá a problémák megoldásához. Az egyes célokhoz kapcsolódó eredmények hozzájárulása a különböző problémákhoz eltérő mértékű, a célok elérése kapcsán várhatóan leginkább a szociálisan hátrányos helyzetű lakosság aránya csökken, és javulhat az szabadtéri közösségi terek állapota.

KUNBÁBONY ÉS KÜLTERÜLETEK	Városrészi szintű területi célok					
Városrészi szintű problémák	V1 Turisztikai potenciál fejlesztése	V2 A közigazgatási és szociális szolgáltatások minőségének javítása	V3 Kulturális és közösségi élet fejlesztése	V4 Közlekedési infrastruktúra fejlesztése	V5 Közmű hálózat fejlesztése	A kapcsolódások összesített erőssége
Közműellátottság hiánya	0	0	0	0	3	3
Közlekedési infrastruktúra hiányosságai, leromlott állapota.	1	0	0	3	0	4
Közösségi terek hiánya, meglevők kapacitáshiánya, állaga	1	0	3	0	0	4
Közüintézmények kapacitásproblémái	0	3	0	0	0	3
Öregedő lakosság	0	1	2	1	0	4
Külterületi tanösvény leromlott állapota	3	0	0	0	0	3
A kapcsolódások összesített erőssége	5	4	5	4	3	

A fenti összefoglaló-értékelő tábla alapján, a problémák mérséklése szempontjából Kunbábony és a külterületek legfontosabb célkitűzése a „Turisztikai potenciál fejlesztése” és a „Kulturális és közösségi élet fejlesztése”. A városrészi problémákat ezt követően leginkább a „Szociálisan hátrányos helyzetű, leszakadó rétegek

felzárkóztatása és a „Kulturális és közösségi élet fejlesztése” célok csökkenthetik. A többi cél kb. azonos mértékben járul hozzá a problémák megoldásához. A célok megvalósulása esetén várhatóan több probléma is csökkenhet, pl. a közösségi terek hiánya, állapota, a közlekedési helyzet. A városrészi célok közül városi szintű probléma csökkentésére irányul a Turisztikai potenciál fejlesztése célkitűzés a területi adottságok következtében.

25. táblázat: A városrészi szintű területi célok és adottságok kapcsolata

VÁROSKÖZPONT VÁROSRÉSZ	Városrészi szintű területi célok			
Városrészi szintű adottságok	V1 Ipari termelés feltételeinek javítása	V2 Turisztikai potenciál fejlesztése	V3 Közterületek, parkok, zöld közösségi terek kialakítása, rekonstrukciója	V4 Természeti és épített értékek megőrzése, hulladékok mennyiségének csökkentése
Magas népességszám	0	0	1	0
Jó közműellátottság	0	0	0	1
Régészeti lelőhelyek	0	2	0	0
Műemlékek és védett épületek magas száma	0	3	0	3
Közigazgatási és közszolgáltatási funkciók koncentrációja	0	0	0	0
Képzési tevékenység	1	1	0	0
Sportlétesítmények jelenléte	0	2	3	0
Zöldfelületek jelenléte	0	1	3	1
Vállalkozások (kiskereskedelmi,	3	3	0	0

szolgáltatások stb.) nagy száma				
A kapcsolódások összesített erőssége	4	12	7	5
VÁROSKÖZPONT VÁROSRÉSZ	Városrészi szintű területi célok			
Városrészi szintű adottságok	V5 Közlekedési infrastruktúra fejlesztése	V6 Közmű hálózat fejlesztése	V7 Kulturális és közösségi élet fejlesztése	V8 Egészségügyi szolgáltatások, sportlehetőségek biztosítása
Magas népességszám	2	0	1	3
Jó közműellátottság	0	3	0	0
Régészeti lelőhelyek	1	1	1	0
Műemlékek és védett épületek magas száma	0	0	2	0
Közigazgatási és közszolgáltatási funkciók koncentrációja	0	0	3	3
Képzési tevékenység	0	0	0	0
Sportlétesítmények jelenléte	0	0	2	3
Zöldfelületek jelenléte	0	0	1	1
Vállalkozások (kiskereskedelmi, szolgáltatások stb.) nagy száma	2	0	0	0
A kapcsolódások összesített erőssége	5	4	10	10

VÁROSKÖZPONT VÁROSRÉSZ	Városrészi szintű területi célok			
Városrészi szintű adottságok	V9 A közoktatás	V10 A közigazgatási és	V11 Szociálisan	A kapcsolódások

	fejlesztése	szociális szolgáltatások minőségének javítása	hátrányos helyzetű, leszakadó rétegek felzárkóztatása	összesített erőssége
Magas népességszám	3	3	0	13
Jó közműellátottság	0	0	0	4
Régészeti lelőhelyek	0	0	0	5
Műemlékek és védett épületek magas száma	0	0	0	8
Közigazgatási és közszolgáltatási funkciók koncentrációja	3	3	2	14
Képzési tevékenység	3	0	3	8
Sportlétesítmények jelenléte	2	0	0	12
Zöldfelületek jelenléte	0	0	0	7
Vállalkozások (kiskereskedelmi, szolgáltatások stb.) nagy száma	1	1	1	11
A kapcsolódások összesített erőssége	12	7	6	

Forrás: Saját szerkesztés 2015.

Az értékelő táblázatból látható, hogy a Városcsözpontban a „A közoktatás fejlesztése” és a „Turisztikai potenciál fejlesztése” célkitűzések alapoznak leginkább a meglévő legfontosabb települési erőforrásokra. A városrészt ezt követően a „Egészségügyi szolgáltatások, sportlehetőségek biztosítása” és a „Kulturális és közösségi élet fejlesztése” tekintetében, majd a V10, V3 célok tekintetében épít viszonylag magas mértékben az adottságaira. A többi cél az adottságok csak kisebb részére és mérsékelt hangsúllyal építhet; ezen célok a meglévő adottságok szempontjából elsősorban városrészi „ágazati” céloknak tekinthetők. Az adottságok és a célok viszonyában a közigazgatási és közszolgáltatási funkciók koncentrációját igen szorosan követi a magas népességszám, a sportlétesítmények, valamint a vállalkozások jelenléte, amelyek így a városrészt legfontosabb adottságának tekinthetők, és amelyek további fejlesztése és minél szélesebb körű funkciókkal történő hasznosítása az egész város fejlődése szempontjából meghatározó lehet.

PETŐFI LAKÓTELEP ÉS IPARI PARK

Városrészi szintű területi célok

Városrészi szintű adottságok	V1 Ipari termelés feltételeinek javítása	V3 Közterületek, parkok, zöld közösségi terek kialakítása, rekonstrukciója	V4 A közigazgatási, közoktatási és szociális szolgáltatások fejlesztése	V5 Közlekedési infrastruktúra fejlesztése
Kedvező korösszetétel	1	0	3	0
Jó közműellátottság	0	0	0	0
Régészeti lelőhelyek	0	0	0	1
Ifjúsági közösségi terek jelenléte	0	3	0	0
Bölcsőde jelenléte.	0	0	3	0
Foglalkoztatottak magas aránya, befektetésre alkalmas területek	3	0	1	0
A kapcsolódások összesített erőssége	4	3	7	1
PETŐFI LAKÓTELEP ÉS IPARI PARK	Városrészi szintű területi célok			
Városrészi szintű adottságok	V6 Közmű hálózat fejlesztése	V7 Kulturális és közösségi élet fejlesztése	V8 Egészségügyi szolgáltatások, sportlehetőségek biztosítása	A kapcsolódások összesített erőssége
Kedvező korösszetétel	0	2	2	9
Jó közműellátottság	3	0	0	3
Régészeti lelőhelyek	1	1	0	3
Ifjúsági közösségi terek jelenléte	0	3	3	9
Bölcsőde jelenléte.	0	0	0	3
Foglalkoztatottak magas aránya, befektetésre alkalmas területek	0	0	0	7

A kapcsolódások összesített erőssége	4	6	5	
---	----------	----------	----------	--

Forrás: Saját szerkesztés 2015.

Az értékelő táblázatból látható, hogy a Petőfi lakótelepen és az Ipari Parkban a „A közigazgatási, közoktatási és szociális szolgáltatások fejlesztése” és a „Kulturális és közösségi élet fejlesztése” célkitűzések alapoznak leginkább a meglévő legfontosabb városrészi erőforrásokra, ezt szorosan követi az „Egészségügyi szolgáltatások, sportlehetőségek biztosítása” célkitűzés. A többi cél az adottságok csak kisebb részére és mérsékelt hangsúllyal építhet; ezen célok a meglévő adottságok szempontjából elsősorban városrészi „ágazati” célnak tekinthetők. Az adottságok és a célok viszonyában a kedvező korösszetétel, az ifjúsági közösségi terek megléte, és a befektetésre alkalmas területek tekinthetők a városrész legfontosabb adottságának, amelyekre építeni lehet, ezek további fejlesztése indokolt.

TASSKERTES VÁROSRÉSZ	Városrészi szintű területi célok			
Városrészi szintű adottságok	V1 Ipari termelés feltételeinek javítása	V2 A közigazgatási, közoktatási és szociális szolgáltatások fejlesztése	V3 Kulturális és közösségi élet fejlesztése	V4 A szociálisan hátrányos helyzetű, leszakadó rétegek felzárkóztatása
Jó közműellátottság	0	0	0	0
Régészeti lelőhelyek	0	0	1	0
Zöldfelületek, játszótér jelenléte	0	0	0	0
Szálláshely jelenléte	1	0	2	0
Befektetésre alkalmas területek, vállalkozások jelenléte	3	1	0	3
Jó megközelíthetőségi lehetőségek	2	1	2	1
A kapcsolódások összesített erőssége	6	2	5	4
TASSKERTES VÁROSRÉSZ	Városrészi szintű területi célok			

Városrészi szintű adottságok	V5 Közlekedési infrastruktúra fejlesztése	V6 Közmű hálózat fejlesztése	V7 Természeti és épített értékek megőrzése, hulladékok mennyiségének csökkentése	A kapcsolódások összesített erőssége
Jó közműellátottság	0	3	0	3
Régészeti lelőhelyek	1	1	1	4
Zöldfelületek, játszótér jelenléte	0	0	3	3
Szálláshely jelenléte	0	0	0	3
Befektetésre alkalmas területek, vállalkozások jelenléte	2	1	0	10
Jó megközelíthetőségi lehetőségek	3	0	0	9
A kapcsolódások összesített erőssége	6	5	4	

Forrás: Saját szerkesztés 2015.

A fenti táblázat alapján Tasskertesben az „Ipari termelés feltételeinek javítása” és „Közlekedési infrastruktúra fejlesztése” célkitűzések alapoznak leginkább a meglévő legfontosabb városrészi erőforrásokra, ezt szorosan követik „A közigazgatási, közoktatási és szociális szolgáltatások fejlesztése” és a „Közmű hálózat fejlesztése” célkitűzések. A többi cél az adottságok csak kisebb részére és mérsékelt hangsúllyal építhet; ezen célok a meglévő adottságok szempontjából elsősorban városrészi „ágazati” célnak tekinthetők. Az adottságok és a célok viszonyában a vállalkozások jelenléte, a befektetésre alkalmas területek tekinthetők a városrész legfontosabb adottságának, amelyekre építeni lehet, ezek további fejlesztése indokolt.

SZÉCSI TELEP VÁROSRESZ	Városrészi szintű területi célok				
Városrészi szintű adottságok	V1 Közlekedési infrastruktúra fejlesztése	V2 Közmű hálózat fejlesztése	V3 Kulturális és közösségi élet fejlesztése	V4 Közterületek, parkok, zöld közösségi terek kialakítása, rekonstrukciója	A kapcsolódások összesített erőssége

Kedvező korösszetétel	0	0	2	0	2
Foglalkoztatottak magas aránya	0	0	0	0	0
Jó közműellátottság	0	3	0	0	3
Régészeti lelőhelyek	1	1	1	0	3
Sportlehetőség	0	0	0	3	3
Beépítésre alkalmas területek	2	2	0	0	4
A kapcsolódások összesített erőssége	3	5	3	3	

Forrás: Saját szerkesztés 2015.

A fenti táblázat alapján Szécsi telepen a „Közmű hálózat fejlesztése” célkitűzés alapoz leginkább a meglévő legfontosabb városrészi erőforrásokra, a többi cél ezt követően egyformán épít a helyi adottságokra. Az adottságok és a célok viszonyában a jó közműellátottság, és a városrészi sportlehetőségek tekinthetők a városrész legfontosabb adottságának, amelyekre építeni lehet, ezek további fejlesztése indokolt.

DÉLI VÁROSRESZ	Városrészi szintű területi célok			
Városrészi szintű adottságok	V1 Ipari termelés feltételeinek javítása	V2 Közterületek, parkok, zöld közösségi terek kialakítása, rekonstrukciója	V3 Kulturális és közösségi élet fejlesztése	V4 Egészségügyi szolgáltatások, sportlehetőségek biztosítása
Kedvező korösszetétel	1	2	2	3
Foglalkoztatottak magas aránya	3	0	0	0
Jó közműellátottság	0	0	0	0
Régészeti lelőhelyek	0	0	1	0
Sportlehetőség	0	2	1	3
Vállalkozások jelenléte	3	0	0	0
A kapcsolódások összesített erőssége	7	4	4	6

DÉLI VÁROSRÉSZ	Városrészi szintű területi célok			
Városrészi szintű adottságok	V5 Közlekedési infrastruktúra fejlesztése	V6 Közmű hálózat fejlesztése	V7 A szociálisan hátrányos helyzetű, leszakadó rétegek felzárkóztatása	A kapcsolódások összesített erőssége
Kedvező korösszetétel	0	0	0	8
Foglalkoztatottak magas aránya	0	0	3	6
Jó közműellátottság	0	3	1	4
Régészeti lelőhelyek	1	1	0	3
Sportlehetőség	0	0	0	6
Vállalkozások jelenléte	1	0	3	7
A kapcsolódások összesített erőssége	2	4	7	

Forrás: Saját szerkesztés 2015.

A fenti táblázat alapján a Déli városrészben az „Ipari termelés feltételeinek javítása” és „A szociálisan hátrányos helyzetű, leszakadó rétegek felzárkóztatása” célkitűzések alapoznak leginkább a meglévő városrészi erőforrásokra, ezt szorosan követi az „Egészségügyi szolgáltatások, sportlehetőségek biztosítása” célkitűzés. A többi cél az adottságok csak kisebb részére és mérsékelt hangsúllyal építhet; ezen célok a meglévő adottságok szempontjából elsősorban városrészi „ágazati” célnak tekinthetők. Az adottságok és a célok viszonyában a kedvező korösszetétel és a vállalkozások jelenléte, a sportlehetőségek tekinthetők a városrész legfontosabb adottságának, amelyekre építeni lehet, ezek további fejlesztése indokolt.

KUNBÁBONY ÉS KÜLTERÜLETEK	Városrészi szintű területi célok					
Városrészi szintű adottságok	V1 Turisztikai potenciál fejlesztése	V2 A közigazgatási és szociális szolgáltatások minőségének javítása	V3 Kulturális és közösségi élet fejlesztése	V4 Közlekedési infrastruktúra fejlesztése	V5 Közmű hálózat fejlesztése	A kapcsolódások összesített erőssége

Természetvédelmi területek nagy aránya	3	0	0	3	1	7
Régészeti lelőhelyek	1	0	0	1	1	3
Mezőgazdasági területek, tanyák	2	0	0	3	3	8
Ipari cégek jelenléte	0	1	0	1	0	2
Közösségi helyek jelenléte	1	1	3	1	0	6
Tanösvény jelenléte	3	0	0	0	0	3
A kapcsolódások összesített erőssége	10	2	3	9	5	

Forrás: Saját szerkesztés 2015.

A fenti táblázat alapján Kunbáonyban és a külterületeken az „Turisztikai potenciál fejlesztése” és „Közlekedési infrastruktúra fejlesztése” célkitűzések alapoznak leginkább a meglévő vároreszi erőforrásokra. A többi cél az adottságok csak kisebb részére és mérsékelt hangsúllyal építhet; ezen célok a meglévő adottságok szempontjából elsősorban vároreszi „ágazati” célnak tekinthetők. Az adottságok és a célok viszonyában a természetvédelmi és mezőgazdasági területek, a meglévő közösségi helyek tekinthetők a vároresz legfontosabb adottságának, amelyekre építeni lehet, ezek további fejlesztése indokolt.

6.2.2 A célok logikai összefüggései

Jelen fejezetben a stratégiában meghatározott városi és városrészi célok között azonosítható összefüggéseit mutatjuk be. Az alábbi összesítő táblában azt vizsgáljuk, hogy az egyes területi/városrészi célok teljesülése milyen mértékben segíti elő települési léptékű célok megvalósulását. Az alábbi táblázatban a tematikus és területi célok közötti összefüggések erősségét egy 0-3 skálán azonosítottuk, ahol a „0” a kapcsolódás hiányát, míg a „3” érték az erős kapcsolódást jelöli.

Az alábbi, a különböző célok logikai összefüggéseit összesítő ábra alapján a következő főbb megállapításokat tehetjük:

- A városrészi célok elsősorban A szociálisan hátrányos helyzetű, leszakadó rétegek felzárkózása tematikus célt támogatják, azonban ettől kevéssel marad csak el a Minőségi, elérhető, fenntartható városi közszolgáltatások cél.
- A maradék három tematikus cél eléréséhez az egyes városrészi célok eltérően járulnak hozzá. A foglalkoztatottság javulása munkahelyteremtés, vállalkozásösztönzés révén és a Kiépített, megfelelő állapotú közművek és közlekedési infrastruktúra tematikus célok eléréséhez az egyes városrészi célok nem sokkal kevesebb intenzitással járulnak hozzá, mint a korábban említett tematikus célokhoz.
- A Városközpont fejlesztési céljai összességében jelentősebben járulnak hozzá a város fejlődéséhez, mint az egyéb városrészszelek fejlesztési céljai.
- A természeti környezet fenntartható védelme, az épített környezet megőrzése, növekvő környezet- és energiatudatosság tematikus célt támogatják a legkisebb mértékben a városrészi célok, általánosságban elmondható, hogy e célt az egyes városrészszelek fele olyan erősséggel támogatják, mint A szociálisan hátrányos helyzetű, leszakadó rétegek felzárkózása tematikus célt.
- A tematikus célok eléréséhez az egyes városrészszelek megközelítőleg azonos erősséggel járulnak hozzá, a célok kitűzése biztosítja a város kiegyensúlyozott területi fejlődését.

26. táblázat: A települési célok logikai összefüggései

Városrészi célok	Városi szintű középtávú tematikus célok					
	T1. A foglalkoztatottság javulása munkahelyteremtés, vállalkozásösztönzés és révén	T2. Minőségi, elérhető, fenntartható városi közszolgáltatások	T3. A természeti környezet fenntartható védelme, az épített környezet megőrzése, növekvő környezet- és energiatudatosság	T4. A szociálisan hátrányos helyzetű, leszakadó rétegek felzárkózása	T5. Kiépített, megfelelő állapotú közművek és közlekedési infrastruktúra	A kapcsolódások összesített erőssége
VÁROSKÖZPONT						
V1 Ipari termelés feltételeinek javítása	3	0	0	2	1	6
V2 Turisztikai potenciál fejlesztése	3	0	1	2	1	7
V3 Közterületek, parkok, zöld közösségi terek kialakítása, rekonstrukciója	0	1	2	0	0	3
V4 Természeti értékek megőrzése, hulladékok mennyiségének csökkentése	1	0	3	0	1	5
V5 Közlekedési infrastruktúra fejlesztése	1	1	0	1	3	6
V6 Közmű hálózat fejlesztése	1	1	1	1	3	7
V7 Kulturális és közösségi élet fejlesztése	0	3	1	1	0	5
V8 Egészségügyi szolgáltatások, sportlehetőségek biztosítása	0	3	0	3	0	6
V9 A közoktatás fejlesztése	2	3	1	3	0	9
V10 A közigazgatási és szociális szolgáltatások minőségének javítása	1	3	0	3	0	7
V11 Szociálisan hátrányos helyzetű, leszakadó rétegek felzárkóztatása	1	0	1	3	0	5

Városrészi célok	Városi szintű középtávú tematikus célok					
	T1. A foglalkoztatottság javulása munkahelyteremtés, vállalkozásösztönzés és révén	T2. Minőségi, elérhető, fenntartható városi közszolgáltatások	T3. A természeti környezet fenntartható védelme, az épített környezet megőrzése, növekvő környezet- és energiatudatosság	T4. A szociálisan hátrányos helyzetű, leszakadó rétegek felzárkózása	T5. Kiépített, megfelelő állapotú közművek és közlekedési infrastruktúra	A kapcsolódások összesített erőssége
A kapcsolódások összesített erőssége	13	15	10	19	9	
PETŐFI LAKÓTELEP ÉS IPARI PARK						
V1 Ipari termelés feltételeinek javítása	3	0	0	2	1	6
V2 Közterületek, parkok, zöld közösségi terek kialakítása, rekonstrukciója	0	1	2	0	0	3
V3 Közlekedési infrastruktúra fejlesztése	1	1	0	1	3	6
V4 Közmű hálózat fejlesztése	1	1	1	1	3	7
V5 Egészségügyi szolgáltatások, sportlehetőségek biztosítása	0	3	0	3	0	6
V6 A közoktatás fejlesztése	2	3	1	3	0	9
V7 A közigazgatási és szociális szolgáltatások minőségének javítása	1	3	0	3	0	7
A kapcsolódások összesített erőssége	8	12	4	13	7	
TASSKERTES						
V1 Ipari termelés feltételeinek javítása	3	0	0	2	1	6

Városrészi célok	Városi szintű középtávú tematikus célok					
	T1. A foglalkoztatottság javulása munkahelyteremtés, vállalkozásösztönzés és révén	T2. Minőségi, elérhető, fenntartható városi közszolgáltatások	T3. A természeti környezet fenntartható védelme, az épített környezet megőrzése, növekvő környezet- és energiatudatosság	T4. A szociálisan hátrányos helyzetű, leszakadó rétegek felzárkózása	T5. Kiépített, megfelelő állapotú közművek és közlekedési infrastruktúra	A kapcsolódások összesített erőssége
V2 A közigazgatási, közoktatási és szociális szolgáltatások minőségének javítása	2	3	0	3	0	8
V3 Kulturális és közösségi élet fejlesztése	0	3	1	1	0	5
V4 Szociálisan hátrányos helyzetű, leszakadó rétegek felzárkóztatása	1	0	1	3	0	5
V5 Közlekedési infrastruktúra fejlesztése	1	1	0	1	3	6
V6 Közmű hálózat fejlesztése	1	1	1	1	3	7
V7 Természeti és épített értékek megőrzése, hulladékok mennyiségének csökkentése	1	0	3	0	1	5
A kapcsolódások összesített erőssége	9	8	6	11	8	
SZÉCSI TELEP						
V1 Közlekedési infrastruktúra fejlesztése	1	1	0	1	3	6
V2 Közmű hálózat fejlesztése	1	1	1	1	3	7
V3 Kulturális és közösségi élet fejlesztése	0	3	1	1	0	5
V4 Közterületek, parkok, zöld közösségi	0	1	2	0	0	3

Városrészi célok	Városi szintű középtávú tematikus célok					
	T1. A foglalkoztatottság javulása munkahelyteremtés, vállalkozásösztönzés és révén	T2. Minőségi, elérhető, fenntartható városi közszolgáltatások	T3. A természeti környezet fenntartható védelme, az épített környezet megőrzése, növekvő környezet- és energiatudatosság	T4. A szociálisan hátrányos helyzetű, leszakadó rétegek felzárkózása	T5. Kiépített, megfelelő állapotú közművek és közlekedési infrastruktúra	A kapcsolódások összesített erőssége
terek kialakítása, rekonstrukciója						
A kapcsolódások összesített erőssége	2	6	4	3	6	
DÉLI VÁROSRESZ						
V1 Ipari termelés feltételeinek javítása	3	0	0	2	1	6
V2 Közterületek, parkok, zöld közösségi terek kialakítása, rekonstrukciója	0	1	2	0	0	3
V3 Kulturális és közösségi élet fejlesztése	0	3	1	1	0	5
V4 Egészségügyi szolgáltatások, sportlehetőségek biztosítása	0	3	0	3	0	6
V5 Közlekedési infrastruktúra fejlesztése	1	1	0	1	3	6
V6 Közmű hálózat fejlesztése	1	1	1	1	3	7
V7 Szociálisan hátrányos helyzetű, leszakadó rétegek felzárkóztatása	1	0	1	3	0	5
A kapcsolódások összesített erőssége	6	9	5	11	7	
KUNBÁBONY ÉS KÜLTERÜLETEK						

Városrészi célok	Városi szintű középtávú tematikus célok					
	T1. A foglalkoztatottság javulása munkahelyteremtés, vállalkozásösztönzés és révén	T2. Minőségi, elérhető, fenntartható városi közszolgáltatások	T3. A természeti környezet fenntartható védelme, az épített környezet megőrzése, növekvő környezet- és energiatudatosság	T4. A szociálisan hátrányos helyzetű, leszakadó rétegek felzárkózása	T5. Kiépített, megfelelő állapotú közművek és közlekedési infrastruktúra	A kapcsolódások összesített erőssége
V1 Turisztikai potenciál fejlesztése	3	0	1	2	1	7
V2 A szociális szolgáltatások minőségének javítása	0	3	0	3	0	6
V3 Kulturális és közösségi élet fejlesztése	0	3	1	1	0	5
V4 Közlekedési infrastruktúra fejlesztése	1	1	0	1	3	6
V5 Közmű hálózat fejlesztése	1	1	1	1	3	7
A kapcsolódások összesített erőssége	5	8	3	8	7	
Kapcsolódások erőssége mindössz.	43	58	32	65	44	

Forrás: Saját szerkesztés 2015.

6.2.3 A stratégia megvalósíthatósága

A stratégia megvalósíthatósága számos külső és belső tényezőtől függ; ezek egy részét az önkormányzat közvetlenül biztosíthatja, más részére jelentős befolyása van, míg a tényezők jelentős része az önkormányzat tevékenységétől részben vagy egészben független adottságként jelentkezik. A legtöbb ilyen tényezővel kapcsolatban kockázatokat is azonosíthatunk, ezeket lásd részletesen a 7. „A stratégia megvalósításának főbb kockázatai” fejezetben. A megvalósítást befolyásoló legfontosabb tényezők:

- Partnerségi viszonyok: a megvalósítás alapfeltétele, hogy a város az összes érdekelt fél támogatását élvezze, és mind saját polgáraival, mind pedig járási, megyei és központi kormányzati partnereivel kölcsönös előnyökön nyugvó, a problémák megoldására koncentrálnak, kreatív párbeszédet folytasson. A partnerség kiépítése már a tervezés során megkezdődik, és a végrehajtás során a különböző ágazati partnerek bevonásával teljesebbé válik. A partnerségi kérdéseket a 8.2 „Az ITS megvalósításának szervezeti keretei” című fejezet fejti ki.
- Felelős vezetés: a stratégia megvalósításához – tekintettel a döntéshozói és operatív feladatok számosságára – felelős és aktív városvezetésre, és jól képzett, tájékozott operatív munkatársakra van szükség. A megfelelő szervezet és személyi állomány a biztosítéka annak, hogy a szükséges döntések megfelelő időben és megfelelő tartalommal megszülessenek, és a döntések alapján az operatív végrehajtó szervezet világos hatáskörökkel dolgozzon a megvalósításon. A vezetés és irányítás feladatait részletesen a 8.2 „Az ITS megvalósításának szervezeti keretei” tárgyalja.
- Nyomonkövetés, rugalmas tervezés: a változó társadalmi-gazdasági körülményekhez történő alkalmazkodás követelménye szükségessé teszi, hogy a stratégia elfogadása után is lehetséges rugalmasan tudjon alkalmazkodni a lehetőségekhez, külső adottságokhoz. Ehhez monitoring és kontrolling rendszer működtetése szükséges, amely lehetővé teszi a megvalósulás nyomon követését, az akadályozó tényezők azonosítását és megfelelő intézkedések meghozatalát. A monitoring és kontrolling témakörét a 8.5 „Monitoring rendszer kialakítása” című fejezet tartalmazza.
- Pénzügyi tervezés, pénzügyi források: a megvalósítás alapvető feltétele a pénzügyi források megfelelő időben történő rendelkezésre állása. Míg az előkészítés feladatai során ezek elsősorban önkormányzati források, addig a megvalósítás – tekintettel a szűkös belső anyagi lehetőségekre – elsősorban külső forrásokra támaszkodhat. A források biztosításának körülményeit, ütemezését és azok nagyságrendjét a 4.5 „A fejlesztések ütemezése”, valamint a 4.6 „A fejlesztések összehangolt, vázlatos pénzügyi terve” című fejezet tartalmazza.

6.2.4 A célok megvalósítása érdekében tervezett tevékenységek egymásra gyakorolt hatása

Jelen fejezetben a stratégiában meghatározott, az önkormányzat döntése értelmében a 2020-ig terjedő időszakban prioritást élvező fejlesztések között azonosítható logikai összefüggéseit mutatjuk be. Az alábbi összesítő táblában azt vizsgáljuk, hogy az egyes beavatkozások milyen mértékben kapcsolódnak más beavatkozásokhoz, mennyiben segítik, vagy éppen rontják azok eredményességét. Az alábbi táblázatban a beavatkozások közötti összefüggések erősségét egy -2 – 0 – +2 skálán azonosítottuk, ahol a „0” a kapcsolódás hiányát, a -2 az erős negatív hatást, míg a „+2” érték az erős pozitív kapcsolódást jelöli.

Az alábbi, a beavatkozások logikai összefüggéseit összesítő ábra alapján a következő főbb megállapításokat tehetjük:

- Az Energiahatékonysági korszerűsítés az önkormányzati intézményekben c. projekt járul hozzá legjelentősebb mértékben a város más beavatkozásainak eredményeihez, tekintettel arra, hogy a város intézményei jelentős részének felújítását tervezi, amelynek keretében sor kerülhetne az energiahatékonysági korszerűsítésekre is.
- A fedett buszváró, buszparkoló kialakítása, mint infrastrukturális beavatkozás, járul hozzá legjelentősebb mértékben a város más beavatkozásainak eredményeihez, tekintettel arra, hogy a megújult állomás városképileg és funkcionálisan jól kapcsolódik a városközpont megújításához, valamint utasbarát kialakítása segíti a közelben található iskolák, középiskolák, sportközpont és strandlétesítmények szolgáltatásaihoz való hozzáférést.
- A Belterületi utak, utcák felújítása, karbantartása c. projekt is jelentős mértékben tudna hozzájárulni a többi intézményfejlesztési, gazdaságfejlesztési beavatkozáshoz, mivel javítaná a közszolgáltatásokhoz, gazdálkodó szervezetekhez való hozzáférést. Ugyanezen okból jelentős a Belterületi kerékpárutak építése, felújítása c. projekt is.
- A Parkolóhelyek kialakítása, meglevők felújítása csökkentené a köztisztviselőknel tapasztalható problémákat, így azok fejlesztéséhez járul hozzá csekélyebb mértékben.
- A külön kulcsprojektként feltüntetett infrastrukturális beavatkozások az akcióterületi projektek megvalósulásához járulnak hozzá jelentősen, mivel azok részét képezik.
- A tanyagondnoki szolgálat kialakítása, A Tréningek és szakmai továbbképzés a szociális szférában dolgozók számára c. projektek közvetve az Antiszegregációs akcióterület projektjeinek megvalósulásához járulnak hozzá, mivel a közszolgáltatásokhoz való jobb hozzáférés javításán, valamint a szociális szolgáltatások minőségének javításán keresztül a leszakadó rétegek felzárkóztatásához járulnak hozzá.
- Az Epreskerti sportpálya felújítása szintén az Antiszegregációs akcióterület projektjeihez járul hozzá, mivel a szegregátum tömbök közelében nyújt hasznos szabadidő eltöltési lehetőséget az ott élők számára.
- A többi projektnek más beavatkozásokra nincs hatása, a fejlesztés ágazati jellegű, speciális probléma kezelését célozza.
- A városközpont akcióterület fejlesztéseit segíti elő a legtöbb projekt, mivel a legtöbb fejlesztési elképzelés ezt a területet érinti, azt követően az Antiszegregációs projektekhez járul hozzá a legtöbb projekt.



27. táblázat: A beavatkozások logikai összefüggései

Beavatkozások			Akcióterületi beavatkozások			Kulcs-projektek											Hálózatos						Egyedi projektek																	
			Petőfi Lakótelep és Ipari Park	Városközpont	Antiszelegregációs	bel-szécsényi Kistérségi Rendelőintézet fejlesztése	Kunszentmiklósi infrastrukturális fejlesztése	Napsugár bölcsőde bővítése, vagy alternatív megoldás kialakítása	Szécsényi Sportközpont	Milósy János Otthos Óvoda Damjanich úti épületének felújítása	AVDÁ MK Napközis Otthos Óvoda Damjanich úti épületének felújítása	Fedett buszváró, buszparkoló létesítése	Strandmedence fejlesztése	Beletrületak	Bak-Értánya kútja	Virághegyi Szakközépiskola és Szakiskola	Bel- és csapadékvíz elvezetés	Köztisztasági közszolgáltatások korszerűsítése, korszerűsítés	Energetikai korszerűsítés az önkormányzatok épületeiben	Belterületi kerekpályák építése, felújítása	Járda program	Parkolóhelyek kialakítása, meglévő felújítása	Temaforgó Kft-nél új gépjárművásárlása	ÉLBER Kft-nél gyártócsarnok felújítás, gépbeszerzés	A megváltozott munkaképességűeket foglalkoztató munkahely felújítása	Nemes János kastély turisztikai hasznosítása	Tanya gondnoki szolgálat kialakítása	Tréningek, valamint szakmai továbbképzés és a szociális szférában dolgozók számára	Epreskert sportpálya	Városi Lakóház Sportklub felújítása	Arborétum, tanösvény és játszótér létrehozása Szécsényi telepén	Illegális hulladéklerakók megszüntetése	Kunszentmiklósi Tass kerékpárút építése	Teherszállító út tervezése	Teherszállító út építése	5203 sz. út felújítása	Bak-Értánya kútja	Réce-tanösvény felújítása	Artézian kút felújítása	Összesítés
Akcióterületi beavatkozások	Petőfi Lakótelep és Ipari Park	0	0	0	0	0	0	0	0	0	0	0	0	0	0	0	0	0	0	0	0	0	0	0	0	0	0	0	0	0	0	0	0	0	0	0	0	0		
	Városközpont	0	0	0	0	0	0	0	0	0	0	0	0	0	0	0	0	0	0	0	0	0	0	0	0	0	0	0	0	0	0	0	0	0	0	0	0	0		
	Antiszelegregációs projektek	0	0	0	0	0	0	0	0	0	0	0	0	0	0	0	0	0	0	0	0	0	0	0	0	0	0	0	0	0	0	0	0	0	0	0	0	0		
Kulcs projektek	Helyi és kistérségi bel- és csapadékvíz elvezetés	0	0	0	0	0	0	0	0	0	0	0	0	0	0	0	0	0	0	0	0	0	0	0	0	0	0	0	0	0	0	0	0	0	0	0	0	0		
	Kunszentmiklósi Kistérségi Rendelőintézet fejlesztése, bővítése, vagy új rendelőintézet építése	0	2	2	0	0	0	0	0	0	0	0	0	0	0	0	0	0	0	0	0	0	0	0	0	0	0	0	0	0	0	0	0	0	0	0	0	4		
	Ipari Park infrastrukturális fejlesztése	2	0	0	0	0	0	0	0	0	0	0	0	0	0	0	0	0	0	0	0	0	0	0	0	0	0	0	0	0	0	0	0	0	0	0	0	2		
	Napsugár bölcsőde bővítése, vagy	2	0	0	0	0	0	0	0	0	0	0	0	0	0	0	0	0	0	0	0	0	0	0	0	0	0	0	0	0	0	0	0	0	0	0	0	2		

[illegible]

Beavatkozások	Akcióterületi beavatkozások			Kulcs-projektek											Hálózatos					Egyedi projektek																								
	Petőfalai közlepes lp ari Park	Városközpont	Antiszeptikus	bel-szeptikus	Kunszentmiklósi Kistérségi Rendelőintézet fejlesztése	Ipárház infrastrukturális fejlesztése	Napsugár bölcsőde bővítése, vagy alternatív megalapítása	Szociális otthonok kialakítása	Milósy János Sportközpont	AVDÁ MK Napköziotthonos Óvoda Damjanich úti épületének felújítása	Fedett buszváró, buszparkoló létesítése	Strandmedence fejlesztése	Belterületi utak	Bak-ér sétány kialakítása	Virágh Gedeon Szakközépiskola és Szakiskola	Bel- és csapadékvíz elvezetés	Közülagítás fejlesztése, korszerűsítése	Energiatermelés korszerűsítése és az önkormányzati intézményekben	Belterületi utak korszerűsítése, felújítása	Járdaprogram	Parkolóhelyek kialakítása, megkezelése	Tematikus Kft-nél új gépjármű vásárlása	ÉLBE R Kft-nél gyártócsarnok felújítása, gépbeszerzése	A megváltozott munkaképességűeket foglalkoztató munkahely felújítása	Nemes János kastély turisztikai hasznosítása	Tanyagondnoki szolgálat kialakítása	Tréningek, valamint szakmai továbbképzés és a szociális szférában dolgozók számára	Epreskert sportpályája	Városi Labdarúgó Sportklub felújítása	Arborétum, tanösvény és játszótér létrehozása Szécsényi telepén	Illegális hulladéklerakók megszüntetése	Kunszentmiklós-Tass kerékpárút építése	Tehermentesítő út építése	5203 sz. út felújítása	Bak-ér közút felújítása	Réce-tanösvény felújítása	Artézium kút felújítása	Össz						
Hálózatos projektek	Bak-ér sétány kialakítása																																											
	Virágh Gedeon Szakközépiskola és Szakiskola fejlesztése	0	2	0	0	0	0	0	0	0	0	0	0	0		0	0	0	0	0	0	0	0	0	0	0	0	0	0	0	0	0	0	0	0	0	0	0	0	0	0	2		
	Helyi és kistérségi bel- és csapadékvíz elvezetés	0	0	0	0	0	0	0	0	0	0	0	0	0	0		0	0	0	0	0	0	0	0	0	0	0	0	0	0	0	0	0	0	0	0	0	0	0	0	0	0	0	
	Közülagítás fejlesztése, korszerűsítése	0	0	2	0	0	0	0	0	0	0	0	0	0	0	0	0		0	0	0	0	0	0	0	0	0	0	0	0	0	0	0	0	0	0	0	0	0	0	0	0	2	
	Energiatermelés korszerűsítése az önkormányzati intézményekben	1	1	0	0	2	0	2	0	2	2	0	0	0	0	2	0	0		0	0	0	0	0	0	0	0	0	0	0	0	0	0	0	0	0	0	0	0	0	0	0	12	
	Belterületi kerékpárutak építése, felújítása	0	0	0	0	1	2	0	0	0	0	0	0	0	1	0	0	0	0		0	0	0	0	0	0	0	0	0	0	0	1	0	0	0	0	0	0	0	0	0	5		
	Járdaprogram	0	0	0	0	0	0	0	0	0	0	0	0	0	0	0	0	0	0	0		0	0	0	0	0	0	0	0	0	0	0	0	0	0	0	0	0	0	0	0	0		

[illegible]

Beavatkozások		Akcióterületi beavatkozások			Kulcs-projektek										Hálózatos					Egyedi projektek																								
		Petőfalai közép- és ipari Park	Városi központi	Antiszeptikus	biogáz	Kunszentmiklósi Kistérségi Rendelőintézet fejlesztése	Ipárpark infrastruktúra fejlesztése	Napsugár-bölcsőde, vagy alternatív megoldás kidolgozása	Szociális otthonok kialakítása	Milósy János Sportközpont	A VDA MK Napköziotthonos Óvoda Damjanich úti épületének felújítása	Felújítás, bővítés, korszerűsítés, korszerűsítés	Strandmedence felújítása	Belelőti utak	Bakó Sándor téri kálvária	Virág Gedeon Szakkolozási és Szakiskola	Belcsanak elvezetés	Közüvegfejlesztés, korszerűsítés	Energiakonszervatív és önkormányzati intézményekben	Belterületi parkolóépítés, felújítása	Járda program	Parkolóhelyek kialakítása, megkezdés	Tematikus Kft-nél új gépjármű vásárlása	ÉLBER Kft-nél gyártócsarnok felújítás, gépbeszerzés	A megváltozott munkaképességűeket foglalkoztató munkahely felújítása	Nemes János kastély turisztikai hasznosítása	Tanyagondnoki szolgálat kialakítása	Tréningszaki, valamint szakképzési és szociális szférában dolgozók számára	Epreskert sportpálya	Városi Labdarúgó Sport Klub felújítása	Arborétum, tanösvény és játszótér létesítése Szécsi-telepen	Illegális hulladéklerakók megszüntetése	Kunszentmiklósi Tasskerék pártút építése	Teherszállító út tervezése	Teherszállító út építése	5203 sz. út felújítása	Bakó Sándor téri részesnek revitalizációja	Réce tanösvény felújítása	Artézium felújítása	Össz.				
	valamint szakmai továbbképzés a szociális szférában dolgozók számára																																											
	Epreskert sportpálya felújítása, területén fogathajtó pálya kialakítása	0	0	2	0	0	0	0	0	0	0	0	0	0	0	0	0	0	0	0	0	0	0	0	0	0	0	0	0	0	0	0	0	0	0	0	0	0	0	0	0	0	2	
	Városi Labdarúgó Sport Klub felújítása	0	0	0	0	0	0	0	0	0	0	0	0	0	0	0	0	0	0	0	0	0	0	0	0	0	0	0	0	0	0	0	0	0	0	0	0	0	0	0	0	0	0	
	Arborétum, tanösvény és játszótér létesítése Szécsi-telepen	0	0	0	0	0	0	0	0	0	0	0	0	0	0	0	0	0	0	0	0	0	0	0	0	0	0	0	0	0	0	0	0	0	0	0	0	0	0	0	0	0	0	
	Illegális hulladéklerakók megszüntetése	0	0	0	0	0	0	0	0	0	0	0	0	0	0	0	0	0	0	0	0	0	0	0	0	0	0	0	0	0	0	0	0	0	0	0	0	0	0	0	0	0	0	

		Akcióterületi beavatkozások			Kulcs-projektek										Hálózatos						Egyedi projektek																				
Beavatkozások		Petőfalai köztelep és Ipari Park	Városközpont	Antiszeptikus	Bel-sze-gregácios	b-el-si Kistérségi Rendelet-fejlesztése	Kunszentmiklósi Rendszerfejlesztése	Ipárház infrastrukturális fejlesztése	Napsugár-bölcsőde, vagy alternatív megoldás kidolgozása	Szociális otthonok lakaitása	Milósy János Sportközpont	A VDA MK Napközi Otthonos Óvoda Damjanich úti épületének felújítása	Fedett buszváró, buszparkoló létesítése	Strandmedence fejlesztése	Belelőutak	Bak-Ér sétány kialakítása	Virágház Szakkolozási Szakiskola	Bel- és csapadékvíz elvezetés	Közüvegút fejlesztése, korszerűsítés	Energiatermelési korszerűsítés és az önkormányzati intézményekben	Belterületi kerékpárutak építése, felújítása	Járda program	Parkolóhelyek kialakítása, megkezelése, felújítása	Temető új gépkocsiparkoló építése	ÉLBER Kft-nél gyártócsarnok felújítás, gépbeszerzés	A megváltozott munkaképességűeket foglalkoztató munkahely felújítása	Nemes János kastély turisztikai hasznosítása	Tanyagondnoki szolgálat kialakítása	Tréningszoba, valamint szakképzési és szociális szférában dolgozók számára	Epreskert sportpálya	Városi Labdarúgó Sportklub felújítása	Arborétum, tanösvény és játszótér létesítése, Szécsényi telephely	Illegális hulladéklerakók megszüntetése	Kunszentmiklós-Tass kerékpárút építése	Teherszállító út tervezése	5203 sz. út felújítása	Bak-Ér külterületi részének revitalizációja	Réce-tanösvény felújítása	Artézium kút felújítása	Össz.	
	Kunszentmiklós-Tass kerékpárút építése	0	0	0	0	0	0	0	0	0	0	0	0	0	0	0	0	0	0	0	0	0	0	0	0	0	0	0	0	0	0	0	0	0	0	0	0	0	0	0	0
	Teherszállító út tervezése	0	0	0	0	0	0	0	0	0	0	0	0	0	0	0	0	0	0	0	0	0	0	0	0	0	0	0	0	0	0	0	0	0	0	0	0	0	0	0	
	5203 sz. út felújítása	0	0	0	0	0	0	0	0	0	0	0	0	0	0	0	0	0	0	0	0	0	0	0	0	0	0	0	0	0	0	0	0	0	0	0	0	0	0	0	
	Bak-Ér külterületi részének revitalizációja	0	0	0	0	0	0	0	0	0	0	0	0	0	0	0	0	0	0	0	0	0	0	0	0	0	0	0	0	0	0	0	0	0	0	0	0	0	0	0	
	Réce-tanösvény felújítása	0	0	0	0	0	0	0	0	0	0	0	0	0	0	0	0	0	0	0	0	0	0	0	0	0	0	0	0	0	0	0	0	0	0	0	0	0	0	0	
	Artézi kút felújítása	0	0	0	0	0	0	0	0	0	0	0	0	0	0	0	0	0	0	0	0	0	0	0	0	0	0	0	0	0	0	0	0	0	0	0	0	0	0	0	
A kapcsolódások összesített erőssége		9	15	12	0	6	3	2	0	4	2	0	2	0	0	1	4	0	0	0	0	0	0	0	0	0	0	0	0	0	0	0	0	0	0	0	0	0	0	0	0

Forrás: Saját szerkesztés 2015.

7 A stratégia megvalósíthatóságának főbb kockázatai

A kockázatelemzés a kockázatmenedzselési eljárásban a lehetséges kockázatok azonosítása, csoportosítása és értékelése a projekttel kapcsolatban. E résztvékenység során a kockázatok bekövetkezési valószínűségét, okozott hatását, illetve a kockázat bekövetkeztének elkerülésére, illetve hatásának csökkentésére teendő intézkedéseket vizsgáljuk. Az ITS készítés során a megvalósítással kapcsolatban az alábbi kockázati csoportok azonosíthatók:

- pénzügyi-gazdasági: a projektek előkészítését és megvalósítását biztosító pénzügyi-gazdasági tényezők egyrészt az önkormányzat részéről, mint pl. az önkormányzat finanszírozási forrásainak rendelkezésre állása, az önkormányzat likviditási helyzete, másrészt az önkormányzatra ható ilyen típusú makrogazdasági tényezők, pl. az infláció alakulása.
- jogi-intézményi kockázatok: a projektek előkészítését és megvalósítását befolyásoló olyan típusú kockázatok, amelyek a jogszabályi környezetből, előírásokból vagy pedig az önkormányzati vagy érintett állami intézményi változásokból, szabályozásból adódnak, mint pl. a közbeszerzési kockázat, természetvédelmi szabályozás hatásai.
- műszaki kockázatok: a projektek előkészítését és megvalósítását befolyásoló műszaki, technikai jellegű kockázatok, mint pl. a műszaki kivitelezési problémák felmerülése, a megvalósítás helyszínének problémás adottságai stb.
- társadalmi kockázatok: a projektek előkészítését és megvalósítását befolyásoló lakossági reakciók, társadalmi csoportok reakciói pl. lakossági ellenállás a tervezett projekttel szemben, vagy a foglalkoztatási projektekben résztvevők esetleges negatív hozzáállása, amely veszélyeztetheti a projektmegvalósítást.

28. táblázat: A stratégia megvalósíthatóságának főbb kockázatai

Kockázat megnevezése	Valószínűség (magas; közepes; alacsony)	Hatás mértéke (jelentős; közepes; alacsony)	Kockázatkezelés módja
1. A jogszabályi környezet kedvezőtlen irányba változása	magas	jelentős	Az jogszabályi változások folyamatos figyelemmel kísérése Rugalmas, gyors reagálás a megváltozó jogszabályi körülményekhez
2. Közbeszerzési eljárásokból adódó kockázatok (időbeli elhúzódások)	közepes	közepes	Az eljárásrend szigorú betartása minden érintett részéről A közbeszerzési dokumentumok megfelelő szakmai előkészítettségének biztosítása
3. Hatósági dokumentumok (pl. műszaki engedélyek) hiánya, késése	közepes	közepes	A hatósági dokumentumok ügyintézési időkereteinek figyelembe vétele Esetleges késésre, csúszásra előre felkészülés már az előkészítés során
4. Érintett állami szervezetekkel való érdekelletét (pl.	magas	jelentős	A tervezett fejlesztési elképzelések minél korábbi szintű egyeztetése az érintett

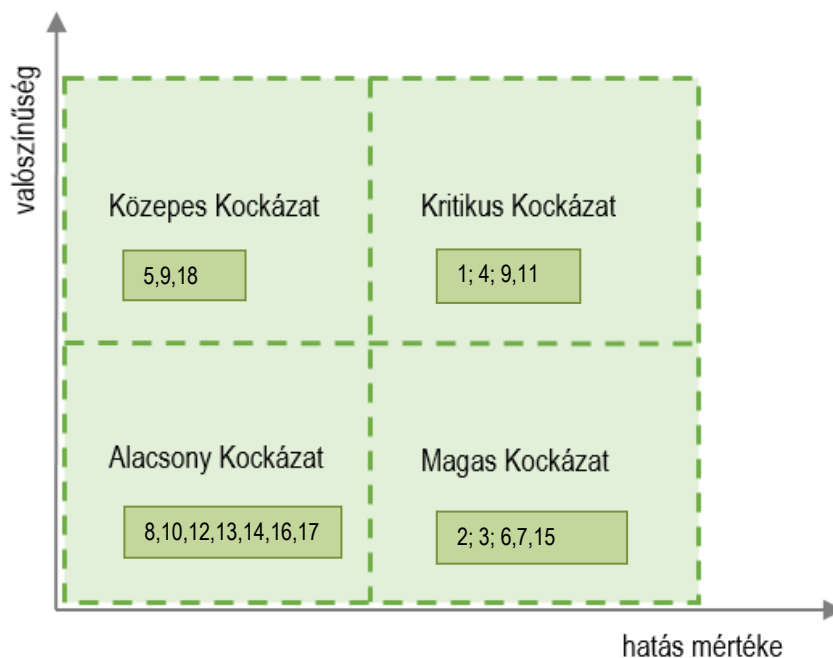
Kunszentmiklós Város Integrált Településfejlesztési Stratégiája
STRATÉGIA

Kockázat megnevezése	Valószínűség (magas; közepes; alacsony)	Hatás mértéke (jelentős; közepes; alacsony)	Kockázatkezelés módja
Nemzeti Park Igazgatóság), kapcsolódó szigorú szabályozás			állami szervezetekkel a megvalósíthatóság érdekében Az érintett állami szervezetekkel partneri kapcsolat kialakítása, fenntartása
5. Az önkormányzat a fejlesztések megvalósításakor nem veszi figyelembe az ITS-ben foglaltakat, a szükséges teendőket (pl. antiszegregációs terv elemei)	közepes	jelentős	A megvalósítás figyelemmel kísérésére felelős kinevezése A kötelező jogszabály által előírt felülvizsgálaton kívül negyedéves testületi beszámoló az előrehaladásról.
6. Saját forrás előteremtésének kockázata	közepes	jelentős	Alternatív forráslehetőségek felkutatása
7. Hazai illetve Európai Unió fejlesztési források elmaradása	alacsony / közepes	jelentős	A forrás lehívás késedelmére való felkészülés
8. Önkormányzat likviditási problémái	közepes	közepes	A projektköltségek likviditási tervbe illesztése Folyamatos likviditás biztosítása
9. A tervezett projektek megvalósítási költsége jóval meghaladja a tervezett mértéket (pl. az inflációnak köszönhetően)	közepes	közepes	Részletes projekttervek, átgondolt műszaki tervek, költségvetések készítése Tartalékkeret meghatározása
10. A megvalósításhoz szükséges szakemberek hiánya	alacsony	közepes	Az Önkormányzat feladata, hogy megfelelő külső és belső szakmai háttérrel biztosítson
11. Előre nem látható műszaki problémák	magas	jelentős	Részletes tanulmánytervek készítése, alapos helyzetfelmérés Megfontolt projekthelyszín választás
12. Műszaki tervek nem állnak rendelkezésre a szükséges időben	alacsony/közepes	közepes	Az Önkormányzat a lehetőségei szerint a műszaki terveket időben elkészítteti A tervezői szerződésbe szankciók beépítése az időbeni csúszásra
13. Nem megfelelő műszaki tervek vagy kivitelezés	alacsony	közepes	A tervezők és kivitelezők kiválasztása során kiemelt figyelem fordítása a szakmai alkalmasság, megfelelő referenciák meglétére.
14. Többletmunka felmerülése	közepes	közepes	Esetleges többletmunkára felkészülés már az előkészítés során
15. A projektekbe bevont célcsoport negatív hozzáállása, részvétel felmondása a projekt megvalósítás során	közepes	jelentős	Lehetőség szerint elkötelezett személyek bevonása a célcsoportba A célcsoport tagok számára szankciók beépítése a részvétel felmondása
16. Az indikátorok teljesítése nem lehetséges	alacsony	jelentős	Teljesíthető és mérhető indikátorok meghatározása
17. A fejlesztési programokhoz	közepes	közepes	Megfelelő marketing és promóciós

Kockázat megnevezése	Valószínűség (magas; közepes; alacsony)	Hatás mértéke (jelentős; közepes; alacsony)	Kockázatkezelés módja
szükséges befektetők, partnerek hiánya			tevékenységek, a befektetési lehetőségek kapcsán
18. Társadalmi szempontok kockázata: lakossági ellenállás, negatív közvélemény	közepes	közepes	Magas szintű partnerség biztosítása Folyamatos kommunikáció a lakossággal, helyi fórumok szervezése

Forrás: Saját szerkesztés 2015.

8. ábra: Kockázat valószínűsége és hatásának mértéke



Forrás: Saját szerkesztés 2015



8 A megvalósítás eszközei és nyomon követése

8.1 A célok elérését szolgáló fejlesztési és nem beruházási jellegű önkormányzati tevékenységek

■ KISZÁMÍTHATÓ ÉS TRANSPARENS SZABÁLYOZÁSI KÖRNYEZET

A stratégia céljainak elérését biztosító fejlesztéseket alapvetően meghatározza azok környezete, amely esetében a természeti és infrastrukturális környezet mellett meghatározó szerepet tölt be a helyi önkormányzat és annak szabályozási gyakorlata. A pénzügyi erőforrások tudatos felhasználásából származó vélelmezett hatásokat sokszorosan felülmúlhatja az önkormányzat a hatáskörébe rendelt szabályozási eszközök tudatos alkalmazásával, ám ennek ellenkezője is igaz: a megfelelő és támogató szabályozás hiánya ellehetetleníti, megghiúsíthatja a pénzügyi eszközökre alapozott fejlesztéseket.

Ezért a stratégia sikeres megvalósításához elengedhetetlen az önkormányzat konzisztens és kiszámítható jogalkotói és jogalkalmazói magatartása, az átlátható, támogató adminisztratív és szabályozási környezet biztosítása és fenntartása, legyen szó akár milliárdos befektetésekről, akár a szociális segély igénybevételéről. A helyi gazdaságpolitika céljait világosan meg kell fogalmazni, meg kell határozni a célok megvalósításához szükséges támogató jogi, szabályozási lépéseket, és tudatosan, következetesen végre is kell hajtani azokat. **A tervezett fejlesztési elképzeléseknek megfelelően kell a településrendezési eszközöket, a területek művelési ágait alakítani, szükség esetén azokat módosítani.**

Az önkormányzatnak a helyi gazdaság szabályozásában, valamint a gazdasági tevékenységekhez kötött adminisztratív és engedélyezési eljárások során tanúsított kiszámítható és átlátható magatartása csökkenti a gazdasági bizonytalanságot és a befektetések kockázatát.

■ TUDATOS INGATLAN- ÉS KAPACITÁSGAZDÁLKODÁS

Felesleges, kihasználatlan kapacitásaival, illetve a tevékenység-racionalizálás során felszabaduló kapacitásokkal gazdálkodnia kell az önkormányzatnak. Ilyen felszabaduló kapacitás lehet többek között egy funkcióváltás alatt álló, időlegesen használaton kívüli ingatlan, amelyben teret lehet engedni annak közösségi, vagy civil szervezetek által történő időleges hasznosítására (pl. az eladás vagy felújítás megkezdésének időpontjáig). Ugyanilyen módon célszerű a folyamatosan használaton kívüli, az önkormányzat tevékenysége szempontjából funkcióval nem rendelkező ingatlanok hasznosítása. Hasonló módon lehet eljárni más olyan eszközök, erőforrások esetében (pl. gépkocsi, hangtechnikai és informatikai eszközök stb.), amelyek időszakosan hasznosíthatóak, és azokkal úgy termelhetünk mások számára értéket, hogy az önkormányzat számára annak nem jelentkezik közvetlen költsége.

Ezzel a jólét pusztja javításán felül többek között támogatható a stratégia megvalósítását is segítő, de önmagukban is jelentőséggel bíró kulturális, vagy közösségi értékek létrejötte.

■ HATÉKONY ÉS KÖVETKEZETES VÁROSMARKETING TEVÉKENYSÉG, POZITÍV ARCULAT ÉS IDENTITÁS ERŐSÍTÉSE

A városfejlesztési stratégia céljainak kijelölésével párhuzamosan be kell azonosítani a fejlesztések potenciális érintettjeit, megkülönböztetve a haszonélvezőket és potenciális kárvallottakat. Az érintettek közül az alábbi célcsoportokra kell intenzív városmarketing akciókat irányozni:

- városban befektetni szándékozó vállalatok és személyek,



- a városban gazdasági tevékenységet folytató szervezetek,
- turistaként a városba látogatók,
- a város és a környező települések lakossága.

■ TANULMÁNYOK, JAVASLATOK ELKÉSZÍTÉSE

Beépítési javaslatok és tervek elkészítése annak érdekében, hogy pontos képet kapjanak a városlakók, az önkormányzat és a projektekbe később bevont tervező, befektetők. Előre tervezhető és paraméterezhető legyenek az adott projekt elemei, adott esetben a teljes átfogó fejlesztés kulcsprojektjei. Összefüggéseiben vizsgálható legyen az egyes projektek megvalósításának hatása a városra, és időben fel lehessen készülni az esetleges kedvezőtlen változások ellensúlyozására.

■ VÁROSMARKETING

A hatékony és következetes városmarketing-tevékenység, a pozitív arculat- és identitáserősítés csak kedvező hatással lehet a város gazdasági életére. A fejleszteni kívánt ágazathoz és célcsoporthoz kell alakítani a marketingstratégiát, valamint meg kell teremteni a kommunikáció megfelelő felületeit.

A városi marketingstratégia a település versenyképességének, komparatív előnyeinek, vonzerejének feltárásában, a településről alkotott kép javításában hivatott közreműködni. A marketingstratégia célcsoportjai:

- Helyi lakosság és a vonzáskörzethez tartozó települések lakossága;
- A városban befektetni szándékozó vállalatok, gazdasági társaságok;
- A városban működő gazdasági társaságok, vállalkozások;
- Városba látogató turisták.

■ A LAKOSSÁG TEVÉKENY BEVONÁSA

A lakókörnyezet építését, szépítését szolgáló megmozdulások szervezése, a civil szervezetek ösztönzése, támogatása fontos hajtóerő lehet a lakóközösség számára az adott fejlesztés és pl. egy összefüggő rendszert jelentő akcióterv elfogadásában.

Az ITS-hez kötődő marketing akciók jellemzője a stratégia filozófiájának megfelelően az ágazat- és területspecifikus szemléletmód párhuzamos alkalmazása, valamint a rendszerszemlélet és a mérhetőség. Mindennek eléréséhez fontos egy, a város képéhez és fejlődési elképzeléseihez illő szlogen és jelkép-rendszer kialakítása, továbbá az egységes arculat alkalmazása.

■ TERVALKU

A tervalku az a városfejlesztési eszköz a helyi önkormányzat kezében, amellyel ösztönözheti a magántőke részvételét a közösségi célú fejlesztési programok megvalósításában ennek kereteit a szabályozási terv illetve a helyi építési szabályzat megfelelő részében helyi rendeletekben rögzíteni kell.

■ MAGÁNTŐKE MOZGÓSÍTÁSA ÖNKORMÁNYZATI KEDVEZMÉNYEKSEL

A helyi gazdasági szervezetek, vállalkozások együttműködési, beruházási szándékai, a befektetők vonzása fokozható helyi kedvezmények felkínálásával:

- kedvezményes árú önkormányzati tulajdonú telekbiztosítás



- adókedvezmények, az iparüzési adó meghatározott idejű mérséklése vagy elengedése az ingatlanadó mérséklésével (megfelelve az uniós és hazai adószabályoknak) új munkahelyteremtő beruházások esetén,
- a fejlesztési területeken működő vállalkozásoknak tartós bérletre tett ajánlat az önkormányzat részéről.

8.2 Az ITS megvalósításának szervezeti keretei

8.2.1 A városfejlesztés jelenlegi szervezeti rendszere

Kunszentmiklóson a városfejlesztéssel kapcsolatos döntési jogkörrel a Képviselő-testület rendelkezik. A képviselő-testület az általa elfogadott rendeletek és határozatok révén dönt többek között az erre célra rendelkezésre álló pénzeszközök nagyságáról, az egyes ilyen jellegű pályázatokhoz szükséges önerő biztosításáról. Ezen túlmenően a testület feladata a város térbeli fejlődését nagymértékben befolyásoló településszerkezeti terv, helyi építési szabályzat és szabályozási terv elfogadása és/vagy módosítása.

Az Önkormányzati vagyon feletti tulajdonosi jogokat a vagyonrendeletben meghatározott hatáskörök alapján a Képviselő-testület, a Bizottságok (Pénzügyi Bizottság, Városszépítő, Turisztikai és Kulturális Bizottság, Szociális és Foglalkoztatás Segítő Bizottság, Egészségügyi, Ügyrendi, Vagyonnyilatkozatot és Összeférhetetlenségi Nyilatkozatot Vizsgáló Bizottság, Ifjúsági, Sport és Egyházügyi Bizottság), Polgármester gyakorolják. A vagyongazdálkodás feladatai végrehajtásának előkészítését a Polgármesteri Hivatal szervezeti egységei a Jegyző irányításával látják el. A végrehajtásban érintett csoportok: Hatósági csoport, Városüzemeltetési csoport, Költségvetési csoport.

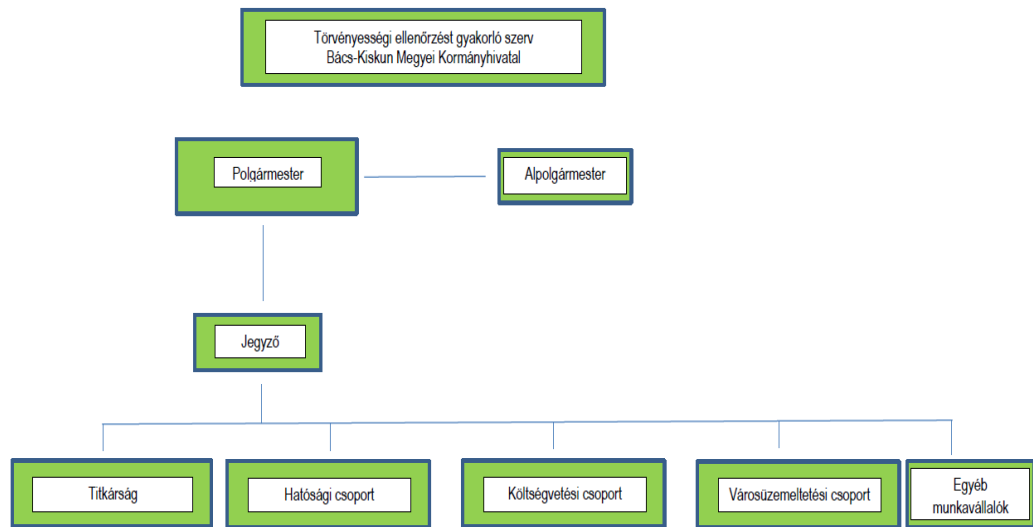
A vagyongazdálkodásra vonatkozó végrehajtási feladatokat a Polgármesteri Hivatal Ügyrendje és a Szervezeti és Működési Szabályzata tartalmazza.

Közösen kell meghatározni a fejlesztési irányokat és célokat. A konkrét területfejlesztések végrehajtásánál a Városüzemeltetési csoport részt vesz a területrendezési szerződések megkötésének előkészítésében. A Hatósági csoport adatot szolgáltat az érintett területek Rendezési Tervben szereplő besorolásáról.

A hatályos Rendezési Terv szerint végrehajtható területrendezések adatairól, az ingatlanok forgalomképességének változásáról az adatszolgáltatást hivatali belső szabályzatban kell rendezni.



9. ábra: Polgármesteri Hivatal felépítése



Forrás: saját szerkesztés, 2015.

A Városüzemeltetési Csoport feladatai közé tartozik többek között a városfejlesztéssel kapcsolatban:

- a Hivatal vagyonkezelői feladatainak ellátása,
- ingatlan vagyonkataszter vezetése és a kapcsolódó adatszolgáltatás,
- beruházások műszaki előkészítése és ellenőrzése,
- önkormányzati szintű pályázatok koordinálása, előkészítése, elkészítése, a végrehajtás ellenőrzése, valamint az elszámolás,
- a hivatali szintű pályázatok előkészítése, elkészítése, a végrehajtás ellenőrzése, valamint az elszámolás,
- településfejlesztéssel és rendezéssel összefüggő feladatok,
- önkormányzati kezelésű közutak, valamint a közterületekkel összefüggő városüzemeltetési feladatok,
- közbeszerzések előkészítésével és bonyolításával, a közbeszerzési szabályzatok naprakészségének a biztosításával kapcsolatos feladatok.
- önkormányzati tulajdonú ingatlanok zavartalan üzemeltetéséhez szükséges szakvélemények megrendelése, a jelzett hiányosságok pótlására intézkedés, szakvélemények érvényességi idejének nyilvántartása, figyelemmel kísérése,
- fűtéskorszerűsítés, energiagazdálkodás fejlesztésére és javítására javaslatok tétele, az azokkal kapcsolatos teljes körű ügyintézés,
- végzi a közoktatással kapcsolatos feladatokat, a nevelési-oktatási intézmények fenntartói kötelezettség teljesítésével és jogok gyakorlásával összefüggő döntés-előkészítő feladatokat,
- végzi az önkormányzati lakások és helyiségek bérbeadásával kapcsolatos feladatokat,



- végzi az esélyegyenlőségi programok, tervek elkészítésével, előkészítésével kapcsolatos feladatokat,
- hulladékgazdálkodással, környezetvédelmi program előkészítésével, végrehajtásával kapcsolatos feladatokat,
- végzi a közfoglalkoztatás koordinálásával összefüggő feladatokat.

8.2.2 Az ITS megvalósításának intézményi háttere

Mint az előző fejezetben jeleztük, az önkormányzati pályázatokat a Városüzemeltetési Csoport munkatársai készítik el, a támogatásban részesített pályázatok menedzsment feladatait is részben ők látják el. A Kunszentmiklós Város Önkormányzata által az elmúlt öt évben hazai és uniós forrásokra benyújtott pályázatainak eredményességét szemlélteti a következő táblázat. A benyújtott pályázatok és nyertes pályázatok egymáshoz viszonyított aránya csak tájékoztató információ, mert a sikertelenségnek és a sikerességnek is számos tényezője van.

29. táblázat: *Benyújtott és nyertes pályázatok aránya*

Év	Benyújtott	Nyert	Arány	Nem nyert
2010	15	11	73,3 %	4
2011	8	7	87,5 %	1
2012	7	4	57,1 %	3
2013	5	3	60 %	2
2014	4	2	50 %	2
Összesen	39	27	69,2 %	12

Forrás: önkormányzati adatszolgáltatás 2015.

Mivel a pályázatok elkészítését és a projektmenedzsment feladatokat eddig is hatékonyan látta el az önkormányzat, ahhoz megfelelő belső szakértelemmel rendelkezik, **a város nem kíván külön városfejlesztő társaságot létrehozni erre a célra, hanem az ITS-ben foglaltak megvalósításához az önkormányzati kapacitásokra építenek (szükség esetén külső szakemberek bevonásával és/vagy projektmenedzsment szervezet kialakításával) a városfejlesztés során.**

A projekt megvalósításával megbízott projektmenedzser feladatai közé tartozik:

- beszámolási kötelezettség a képviselő-testület és a Polgármester felé;
- folyamatos kapcsolattartás a Közreműködő Szervezettel (KSz);
- a külső menedzsment szolgáltatóval való folyamatos közös munka;
- a Közreműködő Szervezet felé benyújtandó dokumentumok (jelentések, kifizetési kérelmek) összeállításában való részvétel;
- helyszíni ellenőrzéseken való részvétel;
- a projektmenedzsmentben részt vevő pénzügyi és műszaki kollégák munkájának koordinációja;
- monitoring feladatok elvégzése



- kapcsolattartás az akcióterületen található civil és gazdasági szereplőkkel;
- folyamatos partnerségi egyeztetések a megvalósítás során;
- külső szolgáltatókkal való kapcsolattartás, munkájuk irányítása.

Kapacitáshiány esetén a belső menedzsment tevékenységet segítő külső szolgáltató kiválasztása a projekt megkezdését megelőzően kerül kiválasztásra. Alapvető szempont, hogy olyan cég kerüljön kiválasztásra, amely nagyfokú szakmai tapasztalattal rendelkezik hasonló nagyságú EU által támogatott projektek megvalósításában, szakemberei folyamatosan rendelkezésre álljanak. A külső szolgáltató feladata lesz a pénzügyi feladatok minél hatékonyabb ellátása, a kifizetési kérelmek összeállítása, a projekt előrehaladási jelentések magas színvonalú összeállítása, a helyszíni ellenőrzéseken való részvétel.

A város és a Polgármesteri Hivatal mérete miatt a döntéshozatali folyamat rugalmas, a szükségletekhez igazodik, így az előírt határidők betarthatók.

8.3 A településközi koordináció mechanizmusai, együttműködési javaslatok

Kunszentmiklós partnerségi terve szerint a Bács-Kiskun Megyei Önkormányzat mellett a következő szomszédos települési önkormányzatokat vonják be a településközi egyeztetésbe: Apostag, Dunaegyháza, Dunavecse, Kunadacs, Kunpeszér, Szabadszállás, Szalkszentmárton, Tass, Újsolt, Apaj.

Az ITS készítés során azonosított funkcionális vonzáskörzet Kunszentmiklós elhelyezkedéséből adódóan ennél szélesebb, a következő települések is ide tartoznak:

Apaj, Ballószög, Budapest 8., Budapest 10., Budapest 18., Budapest 20. ker, Bugyi, Dömsöd, Dunaegyháza, Dunaföldvár, Dunavarsány, Fülöpszállás, Harta, Izsák, Kecskemét, Kerekegyháza, Kiskörös, Kiskunfélegyháza, Kiskunlacháza, Kunadacs, Ladánybene, Ráckeve Solt, Soltvadkert.

A járásszékhely pozícióból adódóan kiemelt jelentőséggel bír a partnerség kiterjesztése a funkcionális várostérségbe tartozó településekre.

E települések bevonása elsődlegesen a település vezető tisztségviselőinek megszólításával történt, mindazonáltal a nyilvánosságot szolgáló események, rendezvények (lakossági fórum) nyitva álltak a környező települések lakossága, vállalkozásai előtt is.

A települések polgármestereinek bevonása két módon történt meg:

- A járáson belül a várossal közvetlen kapcsolatban lévő, vele közigazgatásilag határos települések polgármestereit írásban meghívták a tervezési folyamat célmeghatározási szakaszában egy településközi polgármesteri egyeztetésre, amelyre 2015. március 13-én került sor.

Az egyeztetésen elhangzottak szerint Szalkszentmárton is érintő városi elképzelés lehet a Kunszentmiklós-Tass-Szalkszentmárton közös kerékpárút kiépítéséről, mely a biztonságos, környezetbarát munkába járás, valamint az EUROVELO hálózathoz csatlakozás lehetőségét biztosítaná. A települések közös problémája a belvíz- és csapadékvíz-elvezetés, amelynek térségi megoldása mindenképp évek óta szükséges.



- A bevonás másik formájaként a város funkcionális vonzáskörzetének kialakítását követően, az így lehatárolt területen található települések polgármestereit levélben meghívta Kunszentmiklós Város Önkormányzata a II. szakmai workshop-ra az ITS egyeztetésére.

Az egyeztetésen megjelenő polgármesterek egyetértettek a kunszentmiklósi fejlesztési elképzelésekkel, ismét megerősítették, hogy a kerékpárút és a belvízkérdés közös, ugyanakkor kifejezték kétségeiket a tervezett projektekre jutó források térségbe történő valódi eljutásával kapcsolatban. A korábbi és jelenlegi tapasztalataikra alapozva véleményük szerint a megyei nagyvárosokhoz jutnak a források, míg megyehatári, periférikus elhelyezkedésükből adódóan hozzájuk már nem jut forrás, élénk pályázati tevékenységük ellenére sem.

Az ITS megvalósítása során történő településközi egyeztetés függ a megszólított települések önkormányzatainak szándékaitól; a részükről mutató részvételi szándék, közös érdekek, érintettség esetén a települések vezetőit ismét egyeztetésre hívja meg az Önkormányzat, amennyiben a vonatkozó témára a szokásos, egyéb rendszeres településközi egyeztetéseken nem kerül sor.

8.4 A partnerség biztosítása az ITS készítése és megvalósítása során

Kunszentmiklós Város Önkormányzata 2015 januárjában elkészítette a város fenntartható városfejlesztési programjának – integrált településfejlesztési stratégiájának (ITS) – társadalmasításához kapcsolódó Partnerségi egyeztetési tervét, összhangban a képviselőtestület által elfogadott partnerségi egyeztetési szabályzattal.

A partnerségi egyeztetési terv az alábbi jogszabály és útmutatók figyelembe vételével került kidolgozásra:

- **314/2012. (XI. 8.) Korm. rendelet** a településfejlesztési koncepcióról, az integrált településfejlesztési stratégiáról és a településrendezési eszközökről, valamint egyes településrendezési sajátos jogintézményekről
- **Útmutató** a kis- és középvárosok számára az Integrált Településfejlesztési Stratégia 2014 – 2020 elkészítéséhez (Munkaanyag) (Belügyminisztérium, 2014. december 11.)
- **Városfejlesztési Kézikönyv** (Nemzeti Fejlesztési és Gazdasági Minisztérium, Területfejlesztésért és Építésügyért Felelős Szakállamtitkárság, második, javított kiadás, 2009. január 28.)

A partnerség megvalósításának a jogszabályi kötelezettségen túl is **fontos szerepe van** a tervezési folyamatban: egyrészt lehetőséget ad a partnerek fejlesztési elképzeléseinek megismerésére, másrészt lényeges szerepe van az elkészülő (településfejlesztési koncepció és) integrált településfejlesztési stratégia társadalmi elfogadtatásában annak, hogy a partnerek már a tervezés során széles körben bevonásra kerülnek, véleményt nyilváníthatnak.

A partnerségi együttműködés folyamata a fenntartható településfejlesztés tervezési, megvalósítási és fenntartási szakaszaira is kiterjed.

Partneri csoportok

A településfejlesztési dokumentumok egyeztetésének folyamatába az alábbi **partneri csoportok** kerülnek bevonásra:

- A 314./2012. Korm. rendelet alapján meghatározott kötelező véleményezői kör



- államigazgatási szervek
- önkormányzatok
- Szakmai egyeztetésbe, véleményezésbe bevont partnerek
- Lakossági szint

Megvalósult egyeztetések

Megvalósult egyeztetések:

- A 314./2012. Korm. rendelet alapján meghatározott kötelező véleményezői kör:
 - A településközi egyeztetések a 8.3 fejezetben kerültek bemutatásra.
 - A Bács-Kiskun Megyei Önkormányzatnak, valamint a 314./2012. Kormányrendeletben meghatározott államigazgatási szerveknek 2015.-én került továbbításra a Megalapozó vizsgálat, valamint az Integrált Településfejlesztési Stratégia véleményezésre.

- Szakmai egyeztetésbe, véleményezésbe bevont partnerek

A stratégiakészítési projektindító megbeszélésre 2015. január 22-én került sor, ezt követően az önkormányzat által elfogadott partnerségi tervnek megfelelően három munkacsoport (Irányító csoport, Önkormányzati munkacsoport és Helyi egyeztetési munkacsoport) kialakítására került sor. Az Irányító csoport az önkormányzat döntéshozóiból, vezető tisztségviselőiből áll, míg az Önkormányzati munkacsoport az önkormányzati operatív szakembereiből. A Helyi egyeztetési munkacsoportot az önkormányzati intézmények vezetői, az egyházak, a helyi civil szervezetek képviselői, vállalkozások képviselői alkotják. Az első munkacsoport-ülésekre 2015. február 12-én került sor információgyűjtési céllal a Megalapozó vizsgálat helyzetelemzés részéhez. A második munkacsoport-ülésekre 2015. március 11-én került sor, melynek témája a Megalapozó vizsgálat végleges megállapításainak ismertetése, a célmeghatározás első változatának egyeztetése volt. A harmadik munkacsoport-ülésekre 2015. április 15-én került sor, ekkor már az ITS elkészítéséhez szükséges információk beszerzése, a végleges célrendszer és fejlesztési elképzelés-meghatározás volt a fő cél.

- Lakossági szint:
 - 2015. március 11-én lakossági fórumot tartott az Önkormányzat a Megalapozó tanulmányban foglaltak ismertetésére, a célok egyeztetésére. Az itt elhangzott lakossági vélemények, fejlesztési elképzelések bekerültek jelen dokumentumba.
 - A Megalapozó vizsgálat 2015. 04.23-án került fel a települési honlapra lakossági véleményezés céljából. Az Integrált Településfejlesztési Stratégia 2015.-én jelent meg a városi honlapon ugyanezen céllal.

Vélemények kezelése

A megvalósult egyeztetések dokumentációja (jelenéti ívek, emlékeztetők, prezentációk), valamint a kötelező államigazgatási egyeztetés keretében beérkezett észrevételek kezelésének dokumentációja elérhető az önkormányzatnál a Városüzemeltetési csoportnál.

A partnerségi egyeztetési folyamat során beérkező vélemények kezelése egységes, előre rögzített módon történt, megtörtént a javaslatok, vélemények dokumentálása, nyilvántartása, majd szakmai feldolgozása. Az elfogadott vélemények beépítésre kerültek a megfelelő dokumentumokba, míg az el nem fogadott vélemények esetében megtörtént azok indoklása.

Megvalósultak az elfogadott koncepció és stratégia nyilvánosságát biztosító intézkedések, a dokumentumok a város honlapján – www.kunszentmiklos.hu – elérhetőek.



8.5 Monitoring rendszer kialakítása

8.5.1 Az ITS intézkedéseikhez kapcsolódó output és eredményindikátorok meghatározása

30. táblázat: Tematikus célok eredményindikátorai

Tematikus cél	Eredmény indikátor	Mérték-egység	Indikátor forrása (mérés módja),	Mérés gyakorisága
T1. A foglalkoztatottság javulása munkahelyteremtés, vállalkozásösztönzés révén	Települési foglalkoztatási ráta javulása	%	KSH	évente
T2. Minőségi, elérhető, fenntartható városi közszolgáltatások	Járóbeteg szakellátási kapacitások fejlesztése (szakorvosi/nem szakorvosi óraszám) Önkormányzati közszolgáltatások hozzáférhetőségének és minőségének fejlesztése	óra	OEP adatbázis	évente
T3. A természeti környezet fenntartható védelme, az épített környezet megőrzése, növekvő környezet- és energiatudatosság	Primer energia felhasználás	PJ	MEKH (FAIR)	évente
T4. A szociálisan hátrányos helyzetű, leszakadó rétegek felzárkózása	Szociális városrehabilitációs programmal elért hátrányos helyzetű lakosság száma	fő	FAIR	évente
T5. Kiépített, megfelelő állapotú közművek és közlekedési infrastruktúra	Napi utazások esetén fő közlekedési eszközként gyalogos, kerékpáros vagy közösségi közlekedési módot választók részaránya	%	KSH	évente

Forrás: Saját szerkesztés 2015.

31. táblázat: Területi (városrészi célok) eredményindikátorai

Területi (városrészi) cél	Eredmény indikátor	Mérték-egység	Indikátor forrása (mérés módja),	Mérés gyakorisága
Városközpont				
V1 Ipari termelés	A kkv-k nettó árbevétele	Ft	KSH	évente



Kunszentmiklós Város Integrált Településfejlesztési Stratégiája
STRATÉGIA

feltételeinek javítása				
V2 Turisztikai potenciál fejlesztése	Külföldi és belföldi turisták költsége	Ft	KSH/mérés	évente
V3 Közterületek, parkok, zöld közösségi terek kialakítása, rekonstrukciója	A közösségi, szabadidős, közszolgáltatást nyújtó terekkel és létesítményekkel való lakossági elégedettség	pontérték	központi módszer-tannal előre megállapít ott gyűjtés alapján	program indulását megelőzően, közben és utána, évente minimum egyszer
V4 Természeti értékek megőrzése, hulladékok mennyiségének csökkentése	Elégedettség a települési környezet minőségével, pontérték (0-10) Primer energia felhasználás PJ	pontérték PJ	KSH Háztartási költségvetési és életkörülmény adatfelvétel, kiegészítő modul OSAP 1968 MEKH	évente
V5 Közlekedési infrastruktúra fejlesztése	Napi utazások esetén fő közlekedési eszközként gyalogos, kerékpáros vagy közösségi közlekedési módot választók részaránya	%	KSH	évente
V6 Közmű hálózat fejlesztése	Elégedettség a települési környezet minőségével, pontérték (0-10)	pontérték	KSH Háztartási költségvetési és életkörülmény adatfelvétel, kiegészítő modul OSAP 1968	évente
V7 Kulturális és közösségi élet fejlesztése	Helyi társadalmi akciókban résztvevők száma, fő	fő	FAIR	évente
V8 Egészségügyi szolgáltatások, sportlehetőségek biztosítása	Járóbeteg szakellátási kapacitások fejlesztése (szakorvosi/nem szakorvosi óraszám)	óra	OEP adatbázis	évente



Kunszentmiklós Város Integrált Településfejlesztési Stratégiája
STRATÉGIA

V9 A közoktatás fejlesztése	Alacsony infrastrukturális szinten működő intézmények aránya A középfokú tanulmányaikat sikeresen lezáró hátrányos helyzetű tanulók aránya	%	monitoring Oktatási statisztika	évente
V10 A közigazgatási és szociális szolgáltatások minőségének javítása	A kiváltott intézményekben élők aránya a kiváltási stratégiában meghatározott ellátottakhoz képest	%	monitoring	évente
V11 Szociálisan hátrányos helyzetű, leszakadó rétegek felzárkózása	A program elhagyásának időpontjában képesítést szerző személyek száma	fő	monitoring	évente
Petőfi Lakótelep és Ipari Park				
V1 Ipari termelés feltételeinek javítása	A kkv-k nettó árbevétele	Ft	KSH	évente
V2 Közterületek, parkok, zöld közösségi terek kialakítása, rekonstrukciója	A közösségi, szabadidős, közszolgáltatást nyújtó terekkel és létesítményekkel való lakossági elégedettség, pontérték	pontérték	központi módszer-tannal előre megállapít ott gyűjtés alapján	program indulását megelőzően, közben és utána, évente minimum egyszer
V3 Közlekedési infrastruktúra fejlesztése	Napi utazások esetén fő közlekedési eszközként gyalogos, kerékpáros vagy közösségi közlekedési módot választók részaránya	%	KSH	évente
V4 Egészségügyi szolgáltatások, sportlehetőségek biztosítása	A közösségi, szabadidős, közszolgáltatást nyújtó terekkel és létesítményekkel való lakossági elégedettség, pontérték	pontérték	központi módszer-tannal előre megállapít ott gyűjtés alapján	program indulását megelőzően, közben és utána, évente minimum egyszer
V5 A közoktatás fejlesztése	Alacsony infrastrukturális szinten működő intézmények aránya	%	monitoring	évente
V6 A közigazgatási és szociális szolgáltatások minőségének javítása	A kiváltott intézményekben élők aránya a kiváltási stratégiában meghatározott ellátottakhoz képest	%	monitoring	évente
Tasskertés				
V1. Ipari termelés feltételeinek javítása	A kkv-k nettó árbevétele	Ft	KSH	évente
V2 A közigazgatási, közoktatási és	A kiváltott intézményekben élők aránya a kiváltási	%	monitoring	évente



Kunszentmiklós Város Integrált Településfejlesztési Stratégiája
STRATÉGIA

szociális szolgáltatások minőségének javítása	stratégiában meghatározott ellátottakhoz képest Alacsony infrastrukturális szinten működő intézmények aránya			
V3 Kulturális és közösségi élet fejlesztése	Helyi társadalmi akciókban résztvevők száma, fő	fő	FAIR	évente
V4 Szociálisan hátrányos helyzetű, leszakadó rétegek felzárkóztatása	A program elhagyásának időpontjában képesítést szerző személyek száma	fő	monitoring	évente
V5 Közlekedési infrastruktúra fejlesztése	Napi utazások esetén fő közlekedési eszközként gyalogos, kerékpáros vagy közösségi közlekedési módot választók részaránya	%	KSH	évente
V6 Közmű hálózat fejlesztése	Elégedettség a települési környezet minőségével, pontérték (0-10)	pontérték	KSH Háztartási költségvetési és életkörülmény adatfelvétel, kiegészítő modul OSAP 1968	évente
V7 Természeti és épített értékek megőrzése, hulladékok mennyiségének csökkentése	Elégedettség a települési környezet minőségével, pontérték (0-10) Primer energia felhasználás	pontérték, PJ	KSH Háztartási költségvetési és életkörülmény adatfelvétel, kiegészítő modul OSAP 1968, MEKH	évente
Szécsi telep				
V1. Közlekedési infrastruktúra fejlesztése	Napi utazások esetén fő közlekedési eszközként gyalogos, kerékpáros vagy közösségi közlekedési módot választók részaránya	%	KSH	évente



Kunszentmiklós Város Integrált Településfejlesztési Stratégiája
STRATÉGIA

V2 Közmű hálózat fejlesztése	Elégedettség a települési környezet minőségével, pontérték (0-10)	pontérték	KSH Háztartási költségvetési és életkörülmény adatfelvétele, kiegészítő modul OSAP 1968	évente
V3 Kulturális és közösségi élet fejlesztése	Helyi társadalmi akciókban résztvevők száma, fő	fő	FAIR	évente
V4 Közterületek, parkok, zöld közösségi terek kialakítása, rekonstrukciója	A közösségi, szabadidős, közszolgáltatást nyújtó terekkel és létesítményekkel való lakossági elégedettség, pontérték	pontérték	központi módszertannal előre megállapított gyűjtés alapján	program indulását megelőzően, közben és utána, évente minimum egyszer
Déli Városrész				
V1 Ipari termelés feltételeinek javítása	A kv-k nettó árbevétele	Ft	KSH	évente
V2 Közterületek, parkok, zöld közösségi terek kialakítása, rekonstrukciója	A közösségi, szabadidős, közszolgáltatást nyújtó terekkel és létesítményekkel való lakossági elégedettség, pontérték	pontérték	központi módszertannal előre megállapított gyűjtés alapján	program indulását megelőzően, közben és utána, évente minimum egyszer
V3 Kulturális és közösségi élet fejlesztése	Helyi társadalmi akciókban résztvevők száma, fő	fő	FAIR	évente
V4 Egészségügyi szolgáltatások, sportlehetőségek biztosítása	A közösségi, szabadidős, közszolgáltatást nyújtó terekkel és létesítményekkel való lakossági elégedettség, pontérték	pontérték	központi módszertannal előre megállapított gyűjtés alapján	program indulását megelőzően, közben és utána, évente minimum egyszer
V5 Közlekedési infrastruktúra fejlesztése	Napi utazások esetén fő közlekedési eszközként gyalogos, kerékpáros vagy közösségi közlekedési módot választók részaránya	%	KSH	évente
V6 Közmű hálózat	Elégedettség a települési	pontérték	KSH	évente



Kunszentmiklós Város Integrált Településfejlesztési Stratégiája
STRATÉGIA

fejlesztése	környezet minőségével, pontérték (0-10)		Háztartási költségvetési és életkörülmény adatfelvétel, kiegészítő modul OSAP 1968	
V7 Szociálisan hátrányos helyzetű, leszakadó rétegek felzárkóztatása	A program elhagyásának időpontjában képesítést szerző személyek száma	fő	monitoring	évente
Kunbábony és külterületek				
V1 Turisztikai potenciál fejlesztése	Külföldi és belföldi turisták költsége	Ft	KSH/mérés	évente
V2 A szociális szolgáltatások minőségének javítása	A kiváltott intézményekben élők aránya a kiváltási stratégiában meghatározott ellátottakhoz képest	%	monitoring	évente
V3 Kulturális és közösségi élet fejlesztése	Helyi társadalmi akciókban résztvevők száma	fő	FAIR	évente
V4 Közlekedési infrastruktúra fejlesztése	Napi utazások esetén fő közlekedési eszközként gyalogos, kerékpáros vagy közösségi közlekedési módot választók részaránya	%	KSH	évente
V5 Közmű hálózat fejlesztése	Elégedettség a települési környezet minőségével, pontérték (0-10)	pontérték	KSH Háztartási költségvetési és életkörülmény adatfelvétel, kiegészítő modul OSAP 1968	évente

Forrás: Saját szerkesztés 2015.



32. táblázat: Az akcióterületi fejlesztések (beavatkozások) output indikátorai

Fejlesztések (beavatkozások) megnevezése	Output indikátor	Mérték- egység	Indikátor forrása (mérés módja),	Mérés gyakorisá ga
Városközpont akcióterület				
Virágh-kúria Helytörténeti Múzeum fejlesztése a Reformkor 2.0 tematikus út projektben részvétel során	Látogatások várható száma	látogató/év	Létesítmények adatszolgáltatá sa	évente
Strandmedencék fejlesztése	Látogatások várható száma	látogató/év	Létesítmények adatszolgáltatá sa	évente
Kunszentmiklósi Kistérségi Rendelőintézet fejlesztése, bővítése	Újonnan épített vagy felújított rendelők, tanácsadók száma	db	IH	évente
ÁMK mögötti (Mikulás utca) sportpálya felújítása, bővítése, bekerítése	Városi területeken létrehozott vagy helyreállított nyitott terek	m2	FAIR	évente
A pictérnél található atlétikai pálya rekonstrukció	Városi területeken létrehozott vagy helyreállított nyitott terek	m2	FAIR	évente
Milóssy János Sportközpont korszerűsítése	Városi területeken épített vagy renovált köz- vagy kereskedelmi épületek	m2	FAIR	évente
Egészségvédelem az iskolában	Egészségfejlesztő és betegségmegelőző programokban részt vevő személyek száma	fő	monitoring	évente
Iskolafejlesztés a Varga Domokos Általános Iskola és Alapfokú Művészeti Iskola Rákóczi Ferenc úti telephelyén	Fejlesztés által érintett köznevelési intézmények száma	db	monitoring	évente
Virágh Gedeon Szakközépiskola és Szakiskola fejlesztése	Fejlesztés által érintett köznevelési intézmények száma	db	monitoring	évente
Baksay Sándor Református Gimnázium és Általános Iskola bővítése, fejlesztése	Fejlesztés által érintett köznevelési intézmények száma	db	monitoring	évente
Kollégium kialakítása középiskolások részére	Fejlesztés által érintett köznevelési	db	monitoring	évente

Kunszentmiklós Város Integrált Településfejlesztési Stratégiája
STRATÉGIA

	intézmények száma			
Az óvónők szakmai továbbképzése	Továbbképzési programokban résztvevő humán közszolgáltatásokban dolgozók száma	fő	monitoring	évente
A VDÁMK Napközi Otthonos Óvoda Damjanich úti óvodájának felújítása	Fejlesztés által érintett köznevelési intézmények száma	db	monitoring	évente
Tanulási tréning	Támogatott programokban részt vevő tanulók száma	fő	monitoring	évente
Az okmányiroda felújítása	Városi területeken épített vagy renovált köz- vagy kereskedelmi épületek	m2	FAIR	évente
Munkahelykeresést támogató iroda	A munkerő-piaci integráló programokba bevont hátrányos helyzetű személyek száma	fő	monitoring	évente
Főzőkonyha kialakítása hátrányos helyzetűek bevonásával	A helyi társadalmi akciókba bevonás érdekében elért hátrányos helyzetű személyek száma	fő	FAIR	évente
Hagyományőrzési jelleggel bemutató konyha kialakítása	A helyi társadalmi akciókba bevonás érdekében elért hátrányos helyzetű személyek száma	fő	FAIR	évente
Szociális otthon kialakítása	A kitagolt gyermekvédelmi és szociális ellátási helyek férőhely kapacitása A fejlesztés révén létrejövő, megújuló szociális alapszolgáltatások száma	db	IH	évente
A Varga Domokos Általános Művelődési Központ, Városi Könyvtár és Varga Domokos Általános Iskola és	Városi területeken épített vagy renovált köz- vagy kereskedelmi épületek	m2	FAIR	évente



Kunszentmiklós Város Integrált Településfejlesztési Stratégiája
STRATÉGIA

Alapfokú Művészeti Iskola Damjanich úti épületének felújítása				
Mentálhigiénés képzések, programok a közszolgáltatásokban dolgozók számára	Továbbképzési programokban résztvevő humán közszolgáltatásokban dolgozók száma	fő	monitoring	évente
A Roma Nemzetiségi Önkormányzat számára közösségi hely kialakítása	Városi területeken épített vagy renovált köz- vagy kereskedelmi épületek	m2	FAIR	évente
Virágh-kúria Helytörténeti Múzeum belső átalakítása	Városi területeken épített vagy renovált köz- vagy kereskedelmi épületek	m2	FAIR	évente
Helytörténeti fotókiállítás a Virágh-kúriában	Helyi társadalmi akciókban résztvevők száma	fő	FAIR	évente
Néphagyományok Kunszentmiklóson	A helyi társadalmi akciókba bevonás érdekében elért hátrányos helyzetű személyek száma	fő	FAIR	évente
Roma fesztivál	A helyi társadalmi akciókba bevonás érdekében elért hátrányos helyzetű személyek száma	fő	FAIR	évente
Közösségépítő, fejlesztő programok	A helyi társadalmi akciókba bevonás érdekében elért hátrányos helyzetű személyek száma	fő	FAIR	évente
Parkosított játszótér létesítése a Bak-ér mentén	Városi területeken létrehozott vagy helyreállított nyitott terek	m2	FAIR	évente
Bak-ér belterületi revitalizációja, Bak-ér Sétány kialakítása	Városi területeken létrehozott vagy helyreállított nyitott terek Megújult vagy újonnan kialakított zöldfelület nagysága	m2	FAIR	évente



Kunszentmiklós Város Integrált Településfejlesztési Stratégiája
STRATÉGIA

Fedett buszváró, buszparkoló létrehozása	Közutak: A felújított vagy korszerűsített utak teljes hossza	km	IH	évente
Városháza energiahatékonysági és zöldfelületi fejlesztése	A középületek éves primerenergia-felhasználásának csökkenése	kWh/év	IH	évente
Antiszegregációs projektek				
A roma nemzetiség számára felzárkóztató és szakmai képzések szervezése, foglalkoztatási projekt működtetése	A program elhagyásának időpontjában képesítést szerző személyek száma	fő	monitoring	évente
Szabadtéri közösségi terek létesítése a szegregátumok területén	Városi területeken létrehozott vagy helyreállított nyitott terek Megújult vagy újonnan kialakított zöldfelület nagysága	m2	FAIR	évente
Lakókörnyezet felújítása a szegregátum területén élő lakosok számára	Lakhatási programokkal érintett hátrányos helyzetű, elmaradott településrészek száma Helyreállított lakóegységek városi területeken	db lakóegység	IH	évente
Antiszegregációs terv intézkedései, projektjei	Szociális városrehabilitációs programmal elért hátrányos helyzetű lakosság száma	fő	IH	évente
Petőfi lakótelep és Ipari Park akcióterület				
Ipari Park infrastrukturális fejlesztése	A fejlesztett vagy újonnan létesített iparterületek és ipari parkok területe	ha	IH	évente
Jäger Kft-nél csarnok kialakítás, gép- és gépjármű beszerzés	Támogatásban részesülő vállalkozások száma	db	Pályázati informatikai rendszer (FAIR)	évente
OTIS Bt. fejlesztése	Támogatásban részesülő vállalkozások száma	db	Pályázati informatikai rendszer (FAIR)	évente
Regionális kompakt	Hulladék	t/év	FAIR	évente



Kunszentmiklós Város Integrált Településfejlesztési Stratégiája
STRATÉGIA

fénycső hasznosító megvalósítása	hulladék rendszer	újrafeldolgozására további kapacitás	%	OKIR (HIR)	
A VDÁMK Napközi Otthonos Óvoda Petőfi lakótelepi épületének felújítása		Fejlesztés által érintett köznevelési intézmények száma	db	monitoring	évente
Napsugár bölcsőde bővítése, vagy alternatív megoldás kialakítása		Fejlesztett, 0-3 éves gyermekek elhelyezését biztosító férőhelyek száma Újonnan létrehozott, 0-3 éves gyermekek elhelyezését biztosító férőhelyek száma Fejlesztett, 3-6 éves gyermekek elhelyezését biztosító férőhelyek száma Újonnan létrehozott, 3-6 éves gyermekek elhelyezését biztosító férőhelyek száma	db	IH	évente
Játszóter fejlesztés a Petőfi lakótelepen		Városi területeken létrehozott vagy helyreállított nyitott terek	m2	FAIR	évente
Szabadtéri fitness rész kialakítása		Városi területeken létrehozott vagy helyreállított nyitott terek	m2	FAIR	évente
Ifjúsági közösségi tér bővítése, új kialakítása (skate pálya, görpálya stb)		Városi területeken létrehozott vagy helyreállított nyitott terek	m2	FAIR	évente
Hálózatos					
Belterületi utak, utcák felújítása, karbantartása		Közutak: A felújított vagy korszerűsített utak teljes hossza	km	IH	évente
Belterületi kerékpárutak építése, fejlesztése		Kialakított kerékpárforgalmi létesítmények hossza	km	IH	évente
Energiahatékonysági korszerűsítés az		Energiahatékonyság: A középületek éves	kwh/év	IH	évente



Kunszentmiklós Város Integrált Településfejlesztési Stratégiája
STRATÉGIA

önkormányzati intézményekben	primerenergia-fogyasztásának csökkentése			
Helyi és kistérségi bel- és csapadékvíz elvezetés	Bel- és csapadékvízvédelmi létesítmények hossza,	m	FAIR	évente
Közüvilágítás fejlesztése, korszerűsítése	Energiahatékonysági fejlesztések által elért primer energiafelhasználás csökkenés	PJ/év	IH	évente
Járdaprogram	Felújított, kialakított járdák hossza	km	IH	évente
Kulcs				
Helyi és kistérségi bel- és csapadékvíz elvezetés	Bel- és csapadékvízvédelmi létesítmények hossza,	m	FAIR	évente
Kunszentmiklósi Kistérségi Rendelőintézet fejlesztése, bővítése, vagy új rendelőintézet építése	Újonnan épített vagy felújított rendelő, tanácsadók száma Fejlesztett egészségügyi infrastruktúra férőhely kapacitás	db fő	IH monitoring	évente
Ipari Park infrastrukturális fejlesztése	A fejlesztett vagy újonnan létesített iparterületek és ipari parkok területe	ha	IH	évente
Napsugár bölcsőde bővítése, új bölcsőde építése, vagy alternatív megoldás kialakítása	Fejlesztett, 0-3 éves gyermekek elhelyezését biztosító férőhelyek száma Újonnan létrehozott, 0-3 éves gyermekek elhelyezését biztosító férőhelyek száma Fejlesztett, 3-6 éves gyermekek elhelyezését biztosító férőhelyek száma Újonnan létrehozott, 3-6 éves gyermekek elhelyezését biztosító férőhelyek száma	db	IH	évente
Szociális otthon kialakítása	A kitagolt gyermekvédelmi és szociális ellátási helyek férőhely	fő	monitoring	évente



Kunszentmiklós Város Integrált Településfejlesztési Stratégiája
STRATÉGIA

	kapacitása A fejlesztés révén létrejövő, megújuló szociális alapszolgáltatások száma	db	IH	
Egyéb				
Illegális hulladéklerakók megszüntetése	Elégedettség a települési környezet minőségével	pontérték		
Temaforg Kft-nél új gépsor vásárlása	Támogatásban részesülő vállalkozások száma	db	Pályázati informatikai rendszer (FAIR)	évente
ÉLBER Kft-nél gyártócsarnok felújítás, gépbeszerzés	Támogatásban részesülő vállalkozások száma	db	Pályázati informatikai rendszer (FAIR)	évente
A megváltozott munkaképességűeket foglalkoztató munkahely felújítása	Városi területeken épített vagy renovált köz- vagy kereskedelmi épületek	m2	FAIR	évente
Nemes János kastély turisztikai hasznosítása	Látogatások várható száma	fő	Létesítmények adatszolgáltatása	évente
Epreskert sportpálya felújítása, területén fogathajtó pálya kialakítása	Városi területeken létrehozott vagy helyreállított nyitott terek	m2	FAIR	évente
Városi Labdarúgó Sport Klub felújítása	Városi területeken épített vagy renovált köz- vagy kereskedelmi épületek	m2	FAIR	évente
Tanyagondnoki szolgálat kialakítása	A fejlesztés révén létrejövő, megújuló szociális alapszolgáltatások száma	db	IH	évente
Tréningek, valamint szakmai továbbképzés a szociális szférában dolgozók számára	Továbbképzési programokban résztvevő humán közszolgáltatásokban dolgozók száma Egészségügyi vagy szociális szakdolgozóvá válást célzó programokon részt vevő személyek	fő	monitoring	évente



Kunszentmiklós Város Integrált Településfejlesztési Stratégiája
STRATÉGIA

	száma			
Arborétum, tanösvény és játszótér létrehozása Szécsi-telepen	Megújult vagy újonnan kialakított zöldfelület nagysága	m2	FAIR	évente
Bak-ér külterületi részének revitalizációja	Városi területeken létrehozott vagy helyreállított nyitott terek	m2	FAIR	évente
Tehermentesítő út tervezése Tehermentesítő út építése	Közutak: A felújított vagy korszerűsített utak teljes hossza	km	IH	évente
Kunszentmiklós-Tass kerékpárút építése	Kialakított kerékpárforgalmi létesítmények hossza	km	IH	évente
Parkolóhelyek kialakítása, meglevők felújítása	Közutak: A felújított vagy korszerűsített utak teljes hossza	km	IH	évente
5203 sz. út felújítása	Közutak: A felújított vagy korszerűsített utak teljes hossza	km	IH	évente
Szociális otthon kialakítása	A kitagolt gyermekvédelmi és szociális ellátási helyek férőhely kapacitása A fejlesztés révén létrejövő, megújuló szociális alapszolgáltatások száma	db	IH	évente
Réce tanösvény felújítása	Megújult vagy újonnan kialakított zöldfelület nagysága	m2	FAIR	évente
Artézi kút felújítása	Megfelelő minőségű közműves ivóvízzel ellátott lakosok száma	fő	Emberi Erőforrások Minisztériuma	évente

Forrás: Saját szerkesztés 2015.



8.5.2 A monitoring rendszer működtetési mechanizmusának meghatározása

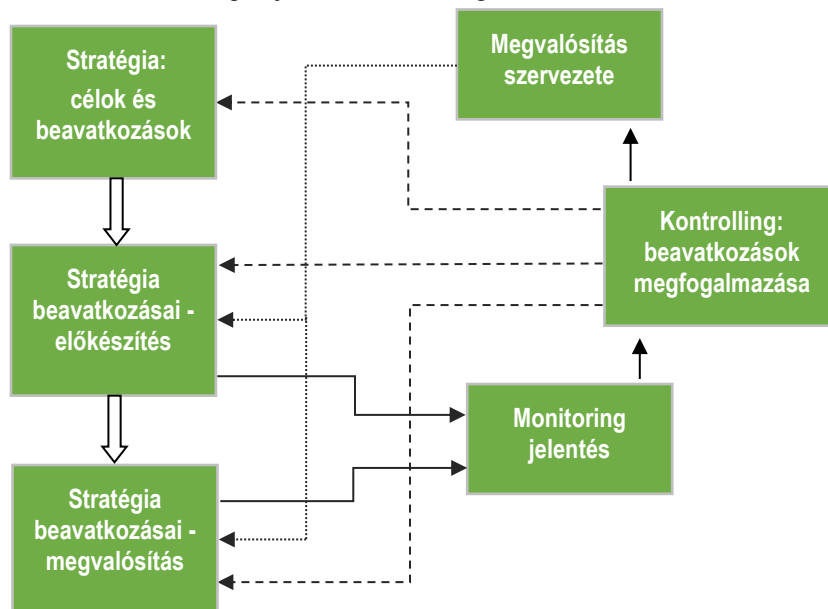
A monitoring az a programalkotást követő nyomon követési folyamat, amely a program végrehajtásának eredményességét kíséri figyelemmel és visszacsatol a végrehajtás folyamatába, illetve indokolt esetben a program felülvizsgálatát eredményezheti. A monitoring célja, hogy elősegítse a stratégia hatékony megvalósítását, és biztosítsa, hogy változó külső és belső körülmények mellett is megfelelő erőforrások álljanak rendelkezésre a megvalósításhoz. A monitoring elválaszthatatlan a kontrolling fogalmától, amely a monitoring eredményeit felhasználva, szükség szerint és tervezett módon a stratégia megvalósítási folyamataiba, vagy magába a stratégiába avatkozik be.

Fontos, tehát a stratégiában kijelölni a program monitoring

- felelőset
- kivitelezőjét
- gyakoriságát
- formai elvárásait
- a visszacsatolás módját

A monitoring jelentések rendkívül fontos adalékok a program ütemezett (7-éves) felülvizsgálatának megalapozásához, illetve indokolt esetben rendkívüli módosításokat is eredményezhet egy-egy éves jelentés tartalma a programban. A monitoring jelentések az évente készülő akciótervek fontos háttérdokumentuma is, az ott megfogalmazott javaslatokat az akciótervekben is figyelembe kell venni. A monitoring folyamatát az alábbi ábra összegzi:

10. ábra: A monitoring folyamatának összefoglalása



Forrás: Saját szerkesztés 2015

A monitoring folyamat szervezete:

- Képviselőtestület: a képviselőtestület a monitoring folyamatokkal javaslatokat fogalmaz meg és meghozza a folyamatokkal, illetve a konkrét beavatkozásokkal kapcsolatos döntéseket
- Szakmai Bizottságok: javaslatot tesz a képviselőtestület felé a stratégia megvalósítását érintő folyamatokra és konkrét beavatkozásokra
- Monitoring bizottság: negyedéves rendszerességgel felülvizsgálja a stratégia megvalósításának folyamatát és javaslatokkal él az érintett bizottságok, illetve képviselőtestület felé; megtárgyalja és elfogadja a negyedéves, illetve az éves rendszerességgel készülő monitoring jelentést, valamint javaslatokat fogalmaz meg annak kapcsán; a monitoring bizottság tagjai:
 - Polgármester
 - Jegyző
 - A testületi bizottsági elnökök
 - Városüzemeltetési csoport vezetője
- Stratégia megvalósításáért felelős operatív szervezet – monitoring felelős a Városüzemeltetési csoport. A Városüzemeltetési csoporton belül a monitoringért felelős munkatársat kell kijelölni. A munkatárs feladata, hogy negyedéves, illetve éves rendszerességgel elkészítse a megvalósítás folyamatáról szóló jelentést, azt az operatív szervezet vezetőjével egyeztesse, aki a jelentést a monitoring bizottság vezetője felé továbbítja.

A monitoring folyamatával kapcsolatos dokumentumok:

- Negyedéves monitoring jelentés: a jelentést az operatív végrehajtó szervezet monitoringért felelős munkatársa készíti és egyezteti a szervezet vezetőjével. A Monitoring Bizottság a jelentést minden esetben elfogadja, és saját hatáskörében döntéseket hoz a megvalósítással kapcsolatban. Szükség szerint – a monitoring bizottság javaslatai alapján – a jelentést az illetékes szakbizottságok, illetve a képviselőtestület is megtárgyalják, és meghozzák a szükséges döntéseket. A jelentés tartalma kiterjed:
 - a beavatkozások előkészítő feladatainak előrehaladására,
 - a beavatkozások megvalósításának előrehaladására,
 - a stratégia megvalósításának előrehaladására; célok megvalósulása,
 - a különböző folyamatokkal kapcsolatos problémák, esetleges szűk keresztmetszetek azonosítására,
 - javaslatok megfogalmazására, amelyek tartalmazzák a felelősök és határidők meghatározását is.
- Éves monitoring jelentés: az éves jelentés elkészítéséért, hasonlóan a negyedéves jelentésekhez, a Városüzemeltetési csoport felel. Az éves jelentést a Monitoring Bizottság javaslatai alapján az érintett testületi bizottságok, valamint a képviselőtestület minden évben megtárgyalja, elfogadja, illetve meghozza a szükséges intézkedésekkel kapcsolatos döntéseket. Az éves jelentés tartalma:
 - A megvalósítás szervezeti keretei
 - A megvalósítással kapcsolatos tevékenységek, azok előrehaladása és értékelése
 - A megvalósítás folyamatainak javítása érdekében fogantatott intézkedések leírása és értékelése



- A stratégiában azonosított számszerűsített indikátorok
 - A megvalósításra fordított pénzügyi források
 - A szervezettel, célokkal és beavatkozásokkal kapcsolatos javaslatok, amelyek tartalmazzák a felelősök és határidők meghatározását is
 - A következő periódusra tervezett tevékenységek és a szükséges szervezeti erőforrások és pénzügyi források meghatározása
 - Melléklet: A negyedéves jelentések összefoglalása és értékelése
- Értékelő lapok: a különböző értékelő lapok szerepe, hogy az egyes tevékenységek kapcsán a tervezett beavatkozások előrehaladása, az azokkal kapcsolatos problémák a lehető legobjektívebb módon megítélhetők legyenek. A formalizált értékelő lapok le kell, fedjék a célokat, a beavatkozásokat, valamint az indikátorokat is. Az értékelő lapok a negyedéves és éves jelentések mellékletét képezik.



Rövidítésjegyzék

Mellékletek

- Partnerségi lépések dokumentálása (Partnerségi Tervben vállalt lépések teljesülésének igazolása) – Jelenléti ívek, ppt-k, emlékeztetők, államigazgatási egyeztetetés felkérő levél, beérkező vélemények és azokra adott tervezői válaszok

